

# BYSTRÁ V MARKVARTICÍCH POD Č.P. 221

DOKLADOVÁ ČÁST

KONTROLOVAL:  Ing. Vít Pučálek	VYPRACOVAL  Ing. Jan Kozák	KRESLIL  Ing. Jan Kozák		
OKRES: Markvartice u Děčína		OBEC: Markvartice		
INVESTOR: Povodí Ohře, s.p., Bezručova 4219, 430 03 Chomutov				
k.ú. Markvartice u Děčína <b>BYSTRÁ V MARKVARTICÍCH POD Č.P. 221</b>			FORMÁT	-
			DATUM	10/2022
			ÚČEL	DSJ
			ARCH. Č.:	039/2021
<b>Dokladová část</b>			MĚŘITKO	Č. VÝKRESU
			-	<b>E.</b>



## SEZNAM DOKLADŮ:

Bystrá v Markvarticích u č. p. 221

- 1) Magistrát Děčín – koordinované stanovisko ŽP
- 2) Magistrát Děčín – odbor dopravy
- 3) Magistrát Děčín – Územní plánování
- 4) Obec Markvartice – souhlas se stavbou
- 5) Obec Markvartice – rozhodnutí o povolení kácení
- 6) AOPK ČR – závazné stanovisko
- 7) Výjimka z chráněných živočichů
- 8) POH, s. p. – vyjádření k záměru
- 9) Český rybářský svaz
- 10) Policie ČR – souhlasné stanovisko

- 11) ČEZ Distribuce, a.s.
- 12) ČEZ Telco Pro Services, a.s.
- 13) ČEZ, ICT Services, a.s.
- 14) MERO ČR, a.s.
- 15) ČEPRO, a.s.
- 16) ČEPS, a.s.
- 17) NET4GAS, s.r.o.
- 18) GasNet, s.r.o. v zast. GridServices, s.r.o.
- 19) T-Mobile Czech Republic a.s.
- 20) Vodafone Czech Republic a.s.
- 21) Česká telekomunikační infrastruktura, a.s.
- 22) Itself s.r.o.
- 23) Severočeské vodovody a kanalizace a.s.
- 24) Obec Markvartice – síť

- 25) Souhlasy vlastníků se stavbou a přístupy







## MAGISTRÁT MĚSTA DĚČÍN

Odbor životního prostředí

Mírové nám. 1175/5, 405 38 Děčín

Datová schránka: x9hbpfn

Váš dopis zn.

Ze dne 31.05.2022

Číslo jednací MDC/60584/2022

Spisová zn. MDC/60584/2022

Počet listů 2

Počet příloh 0

Vyřizuje Lucie Hučková

Telefon 412 591 322

E-mail [lucie.huckova@mmdecin.cz](mailto:lucie.huckova@mmdecin.cz)

Děčín 29.06.2022

Povodí Ohře, s.p.

Bezručova 4219

430 03 CHOMUTOV

### **Stanovisko odboru životního prostředí k akci „Bystrá v Markvarticích pod č.p. 221 – rekonstrukce stávající opěrné zdi“**

*Investor Povodí Ohře, s.p.*

#### **Vodní hospodářství** (Bc. DiS. Zuzana Mošnová, tel. 412 591 470, [zuzana.mosnova@mmdecin.cz](mailto:zuzana.mosnova@mmdecin.cz))

Magistrát města Děčín, odbor životního prostředí jako vodoprávní úřad podle § 104 odst. 2 písm. c) příslušný dle § 106 zák. č. 254/2001 Sb., o vodách a o změně některých zákonů (vodní zákon), v platném znění, po posouzení předloženého výše uvedeného záměru ve smyslu § 18 zák. č. 254/2001 Sb., o vodách a o změně některých zákonů (vodní zákon), dospěl k závěru, že předložený záměr **je** z hlediska zájmů chráněných ustanovením vodního zákona a předpisů s ním souvisejících **možný**.

Jedná se opravu a údržbu vodního díla – rekonstrukci opěrné zdi LB dl. 33 m. Udržovací práce je povinen vlastník vodního díla ohlásit v souladu s § 15a odst. 3 vodního zákona vodoprávnímu úřadu.

Toto vyjádření není rozhodnutím ve správním řízení a nenahrazuje povolení nebo souhlas vodoprávního úřadu vydaný podle tohoto zákona, proto se nelze proti němu odvolat.

#### **Odpadové hospodářství** (Klára Czepanová DiS., tel. 412 591 475, [klara.czepanova@mmdecin.cz](mailto:klara.czepanova@mmdecin.cz))

Magistrát města Děčín, odbor životního prostředí, jako příslušný státní orgán v oblasti odpadového hospodářství sděluje, že k výše uvedenému záměru nevydává vyjádření ani závazné stanovisko.

### **Upozorňujeme**

1. Investor (stavebník) je povinen zajistit využití nebo odstranění všech odpadů, které v rámci akce vzniknou, a to tak, že veškeré odpady (tzn. i odpady odstraňované

zhotovitelem stavby) předá do zařízení určeného pro nakládání s odpady, případně osobám, které mají oprávnění odpad převzít dle § 13 zákona č. 541/2020 Sb., o odpadech v platném znění (dále jen „zákon o odpadech“).

2. Před předáním odpadů musí být odpady soustředovány utříděné podle jednotlivých druhů a kategorií a zabezpečeny před znehodnocením, odcizením nebo únikem dle ust. § 13 zákona o odpadech.
3. Doklady o odstranění či využití odpadů (vážní lístky, faktury atd.) archivuje investor pro účely případné kontroly po dobu 5 let. Prohlášení o odstranění odpadů není plnohodnotným dokladem potvrzujícím nakládání s odpady.
4. Upozorňujeme, že pokud stavební odpad investor sám nezpracuje, musí mít jejich **předání podle § 13 odst. 1 písm. e) zákona o odpadech v odpovídajícím množství zajištěno písemnou smlouvou již před jejich vznikem.**

#### **Ochrana ovzduší** (Tomáš Kopecký, tel. 412 591 472, [tomas.kopecky@mmdecin.cz](mailto:tomas.kopecky@mmdecin.cz))

Magistrát města Děčín, odbor životního prostředí, jako příslušný orgán státní správy ochrany ovzduší dle § 27 odst. 1 písm. f) zákona č. 201/2012 Sb., o ochraně ovzduší v platném znění (dále jen „zákon“), nemá námitek k uvedené akci, za předpokladu, že po celou dobu realizace stavby, bude probíhat průběžná očista komunikací, po kterých se budou pohybovat expedující dopravní prostředky a to zejména při činnostech - přemísťování materiálů, nakládání a odvoz vybagrovaného/vykopaného materiálu. Sypký materiál musí být skladován tak, aby vlivem větru nemohlo docházet k jeho rozfoukávání. V případě zvýšené prašnosti je nutno prostor a prašné materiály skrápět vodou.

Zdroj znečištění ovzduší - prašnost při provádění zemních prací (emise tuhých znečišťujících látek).

Toto vyjádření není rozhodnutím ve správním řízení a nenahrazuje závazné stanovisko orgánu státní správy na úseku ochrany ovzduší vydaný podle tohoto zákona, proto se nelze proti němu odvolat.

#### **Lesní hospodářství** (Ing. Lucie Prchalová, tel. 412 591 155, [lucie.prchalova@mmdecin.cz](mailto:lucie.prchalova@mmdecin.cz))

Dle zákona č. 289/1995 Sb., o lesích a o změně a doplnění některých zákonů, ve znění pozdějších předpisů, není tímto záměrem dotčena ochrana pozemků určených k plnění funkcí lesa.

#### **Ochrana zemědělského půdního fondu** (Eva Chrastrná, tel. 412 591 304, [eva.chrastrna@mmdecin.cz](mailto:eva.chrastrna@mmdecin.cz))

Dle zákona č. 334/1992 Sb., o ochraně zemědělského půdního fondu, ve znění pozdějších předpisů, není tímto záměrem dotčena ochrana ZPF.

**Ochrana přírody** (Ing. Kristýna Svobodová, tel. 412 591 463, [kristyna.svobodova@mmdecin.cz](mailto:kristyna.svobodova@mmdecin.cz))

Magistrát města Děčín, odbor životního prostředí, není dle zákona č. 114/1992 Sb., o ochraně přírody a krajiny, ve znění pozdějších předpisů, k předloženému záměru dotčeným orgánem státní správy.

**Ing. Zdeněk Hanuš**

vedoucí odboru životního prostředí

otisk úředního razítka  
podepsáno elektronicky

**Příloha**

Bez příloh

**Doručí se**

Ing. Jan Kozák, Máchovo nám. 811/4, 40502 DĚČÍN, IDDS qigdjbm





## MAGISTRÁT MĚSTA DĚČÍN

Odbor správních činností a obecní živnostenský úřad

Mírové nám. 1175/5, 405 38 Děčín IV

Datová schránka: x9hbpfn

Číslo jednací: MDC/63270/2022

Spisová zn.: MDC/60585/2022

Počet listů: 1

Počet příloh: 0

Vyřizuje: Škorcová

Telefon: 412 591 226

Fax:

E-mail: tatana.skorcova@mmdecin.cz

Děčín 07.06.2022

### **Vyjádření ke stavbě: rekonstrukce opěrné zdi - vodní tok Bystrá v Markvarticích pod č. p. 221**

Dne 31.05.2022 jsme na Magistrát města Děčín, odbor správních činností a obecní živnostenský úřad – oddělení silničního správního a dopravního úřadu, obdrželi žádost o vydání vyjádření ke stavbě: rekonstrukce opěrné zdi - vodní tok Bystrá v Markvarticích pod č. p. 221.

K výše uvedené záležitosti sdělujeme následující:

k předložené projektové dokumentaci není z hlediska silničního správního úřadu námitek. K návrhu DIO není námitek, musí však být předložen k odsouhlasení KŘ Policie ČR dopravnímu inspektorátu Děčín.

Rekonstrukce opěrné bude podléhat stavebnímu řízení speciálního stavebního úřadu dle § 16 zákona č.13/1997 Sb. o pozemních komunikacích ve znění pozdějších předpisů.

**Ing. Vladimíra Holečková**  
vedoucí odboru

otisk úředního razítka  
podepsáno elektronicky





## MAGISTRÁT MĚSTA DĚČÍN

Odbor správních činností a obecní živnostenský úřad

Mírové nám. 1175/5, 405 38 Děčín IV

Datová schránka: x9hbpfn

Číslo jednací: MDC/123513/2022

Spisová zn.: MDC/113494/2022

Počet listů: 1

Počet příloh: 0

Vyřizuje: Škorcová

Telefon: 412 591 226

Fax:

E-mail: tatana.skorcova@mmdecin.cz

Děčín 22.11.2022

Jan Kozák

Máchovo náměstí

405 02 Děčín IV

IDDS: qigdjbm

### **Opravné vyjádření k akci: rekonstrukce opěrné zdi Bystrá v Markvarticích u č. p. 221**

Dne 25.10.2022 jsme na Magistrát města Děčín, odbor správních činností a obecní živnostenský úřad – oddělení silničního správního a dopravního úřadu, obdrželi žádost o vydání opravného vyjádření k akci: rekonstrukce opěrné zdi Bystrá v Markvarticích u č.p.221.

K výše uvedené záležitosti sdělujeme následující:

K rekonstrukci opěrné zdi toku Bystrá v Markvarticích vydal dne 7.6.2022 silniční správní úřad vyjádření, ve kterém chybně sdělil, že uvedená stavba bude podléhat povolení speciálního stavebního úřadu.

Vzhledem ke skutečnosti, že se jedná o vodohospodářskou stavbu a obnova komunikace je vynucený zásah, nebude stavba podléhat povolení speciálního stavebního úřadu, nýbrž povolení odboru životního prostředí Magistrátu města Děčín.

**Ing. Vladimíra Holečková**

vedoucí odboru

otisk úředního razítka  
podepsáno elektronicky







## MAGISTRÁT MĚSTA DĚČÍN

Odbor stavební úřad – oddělení Úřad územního plánování

Mírové nám. 1175/5, 405 38 Děčín IV

Datová schránka: x9hbpfn

Číslo jednací: MDC/71137/2022  
Spisová zn.: MDC/60513/2022  
Počet listů: 2  
Počet příloh: 2

Vyřizuje: Ing. arch. Daniel Vágner  
Telefon: 412 591 331  
Fax: 412 593 174  
E-mail: stavebni@mmdecin.cz

Děčín 27.06.2022

Ing. Jan Kozák  
IDDS: qigdjbm

místo podnikání:  
Máchovo nám. č.p. 811/4  
Děčín IV-Podmokly  
405 02 Děčín 2

### ZÁVAZNÉ STANOVISKO

Úřad územního plánování odboru stavební úřad Magistrátu města Děčín příslušný podle § 6 odst. 1 písm. e) zákona č. 183/2006 Sb., o územním plánování a stavebním řádu v platném znění (dále jen stavební zákon) po posouzení žádosti, kterou dne 31.05.2022 podal

**Povodí Ohře, státní podnik, IČO 70889988, Bezručova č.p. 4219, 430 03 Chomutov 3, kterého zastupuje Ing. Jan Kozák, IČO 09557083, Máchovo nám. č.p. 811/4, Děčín IV-Podmokly, 405 02 Děčín 2**

(dále jen „žadatel“), ve věci záměru:

**Bystrá v Markvarticích pod č. p. 221 - rekonstrukce stávající opěrné zdi na levém břehu říčky Bystrá.**

na pozemku parc. č. 1886/1, 2865/1, 2869/1, 2974/1 v katastrálním území Markvartice u Děčína vydává v souladu s ust. § 96b stavebního zákona

**závazné stanovisko orgánu územního plánování:**

**Záměr je přípustný.**

#### Popis záměru:

Stavba se nachází v zastavěném území na toku Bystrá (říční km 8,390 – 8,430), IDTV 10100369. Jedná se o rekonstrukci stávající opěrné zdi na levém břehu říčky Bystrá v Markvarticích, katastrální území Markvartice u Děčína.

Stávající opěrná zeď je ve špatném technickém stavu a je nutná její rekonstrukce.

V rámci stavby dojde k provedení opěrné zdi na stejném místě a v podobných parametrech. Zeď bude monolitická betonová s čedičovým obkladem.

Stavba je členěna na tyto stavební objekty: SO 01 Rekonstrukce zdi, SO 02 Komunikace, SO 03 Kácení.

Závazné stanovisko platí 2 roky ode dne vypravení.

## **Odůvodnění:**

### Podklady pro vydání závazného stanoviska:

- Dokumentace k žádosti o stavební povolení a pro provádění stavby na akci „Bystrá v Markvarticích pod č. p. 221“, vypracoval Ing. Jan Kozák (IČO 09557083), autorizoval Ing. Vít Pučálek (ČKAIT 1005966), zak. č. 039/2021, květen 2022
- Politika územního rozvoje České republiky, v platném znění
- Zásady územního rozvoje Ústeckého kraje, v platném znění
- Územní plán Markvartice

### Posouzení záměru:

Orgán územního plánování přezkoumal záměr podle ust. § 96b odst. 3 takto:

### **Soulad záměru s PÚR ČR**

Platná Politika územního rozvoje ČR předmětný záměr neřeší v rámci rozvojové oblasti a osy, specifické oblasti, koridorů a ploch technické infrastruktury ani souvisejících rozvojových záměrů. Dle této politiky záměr je v souladu s republikovými prioritami územního plánování pro zajištění udržitelného rozvoje území.

**Záměr je v souladu s PÚR ČR.**

### **Soulad záměru s územně plánovací dokumentací**

#### Soulad záměru se ZÚR ÚK

Platné Zásady územního rozvoje Ústeckého kraje záměr územně řadí do NOS2 – Rozvojová osa nadmístního významu Ústí nad Labem – Děčín – Česká Kamenice (Velká Bukovina); současně je z hlediska ochrany přírody a krajiny zařazen do krajinného celku CHKO České středohoří – Milešovské a Verneřické středohoří (5a).

Záměr není v rozporu se stanovenými úkoly pro plánování a usměrňování územního rozvoje ani se stanovenými dílčími kroky naplňování cílových charakteristik krajiny.

**Záměr je v souladu se ZÚR ÚK.**

#### Soulad záměru s ÚPD

Dotčené pozemky se nacházejí ve stabilizované ploše zastavěného území v katastrálním území Markvartice u Děčína. Pozemek parc. č. 1886/1 je součástí plochy výroba a sklady, parc. č. 2865/1 se nachází v ploše místní obslužné komunikace, parc. č. 2869/1 je v ploše veřejná zeleň, pozemek parc. č. 2974/1 je součástí funkční plochy vodní toky.

Opěrná zeď zajišťuje odvodnění území a ve funkci protipovodňového opatření umožňuje užívání sousedních pozemků v souladu s hlavním funkčním využitím stanoveným Územním plánem Markvartice.

**Záměr není v rozporu s Územním plánem Markvartice.**

### **Soulad záměru s uplatňováním cílů a úkolů územního plánování**

Posouzením relevantních ustanovení § 18 a 19 stavebního zákona, upravujících cíle a úkoly územního plánování, lze konstatovat, že realizací předmětné stavby dle předložené PD nedojde ke střetu s těmito ustanoveními.

**Záměr je v souladu s cíli a úkoly územního plánování.**

**Ing. Alena Singolová**  
vedoucí oddělení  
Úřad územního plánování

otisk úředního razítka  
podepsáno elektronicky

### **Přílohy**

- 1) Snímek Hlavního výkresu Územního plánu Markvartice
- 2) C.3. Situace na podkladu KN potvrzená orgánem územního plánování

### **Obdrží**

Ing. Jan Kozák, IDDS: qigdjbm  
místo podnikání: Máchovo nám. č.p. 811/4, Děčín IV-Podmokly, 405 02 Děčín 2





1 : 500

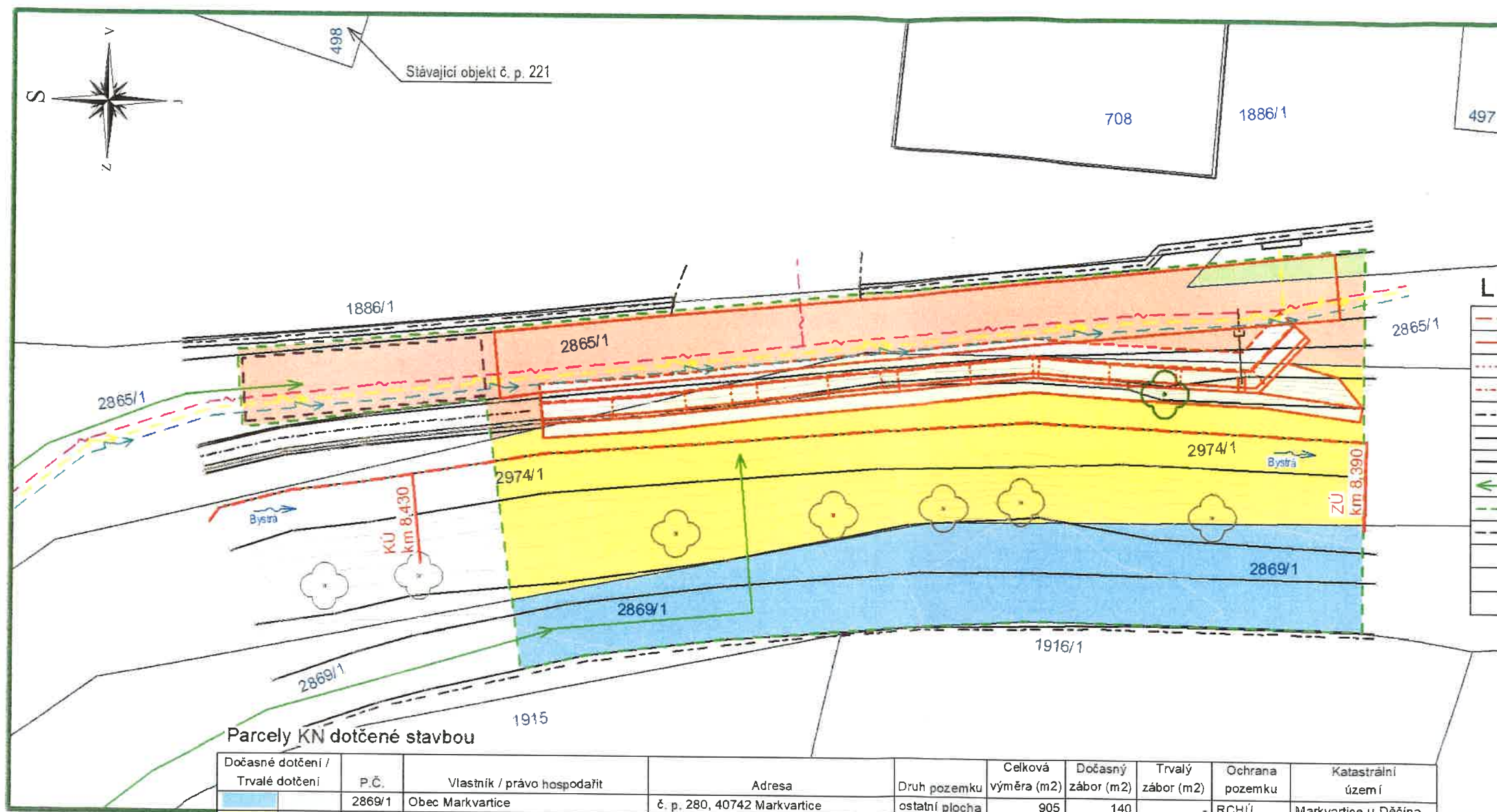
Ortofoto: © ČÚZK, RÚIAN: © ČÚZK, Katastr: © ČÚZK

Vytisknuto v mapovém řešení Spinbox společnosti © T-MAPY



# BYSTRÁ V MARKVARTICÍCH POD Č.P. 221

SITUACE NA PODKLADU KN  
M 1 : 200



## LEGENDA

	Osa vodního toku
	Navržené konstrukce
	Dilatační spáry
	Drenážní potrubí
	Stávající ploty
	Stávající konstrukce/hrany
	podklad KN
	Přístupy na stavbu
	Obvod staveniště
	Obvod zařízení staveniště
	Směrovka vodního toku
	Stávající stromy
	Stromy určené ke kácení

### Parcely KN dotčené stavbou

Dočasné dotčení / Trvalé dotčení	P.Č.	Vlastník / právo hospodařit	Adresa	Druh pozemku	Celková výměra (m2)	Dočasný zábor (m2)	Trvalý zábor (m2)	Ochrana pozemku	Katastrální území
	2869/1	Obec Markvartice	č. p. 280, 40742 Markvartice	ostatní plocha	905	140	-	RCHÚ	Markvartice u Děčína
	2974/1	Povodí Ohře, státní podnik	Bezručova 4219, 43003 Chomutov	vodní plocha	17987	200	60	RCHÚ	Markvartice u Děčína
	2865/1	Obec Markvartice	č. p. 280, 40742 Markvartice	ostatní plocha	12580	140	22	RCHÚ	Markvartice u Děčína
	1886/1	Hantych Miloslav a Hantychová Jitka	č. p. 221, 40742 Markvartice	zahrada	2599	7	-	RCHÚ/ZPF	Markvartice u Děčína

### POZNÁMKA:

Během stavby dojde k znepřístupnění vjezdu na pozemek p. č. 1886/1. Veškeré dotčené pozemky budou po ukončení stavby navraceny do stavu co nejblížšímu původnímu.

Stavba je členěna na stavební objekty:

- SO01 - Rekonstrukce zdi
- SO02 - Komunikace
- SO03 - Kácení

Obvod staveniště je dán průběhem navržené opěrné zdi a přilehlým okolím.  
Kóty jsou uvedeny v metrech.  
Výškový systém : Bpv

Souřadnice: JTSK

KONTROLOVAL:	VYPRACOVAL	KRESLIL		
Ing. Vít Pučálek	Ing. Jan Kozák	Ing. Jan Kozák		
OKRES: Děčín		OBEC: Markvartice		
INVESTOR: Povodí Ohře, s.p., Bezručova 4219, 430 03 Chomutov				
k.ú. Makrvartice u Děčína <b>BYSTRÁ V MARKVARTICÍCH POD Č.P. 221</b>			FORMÁT	2 x A4
			DATUM	05/2022
			ÚČEL	DSJ
			ARCH. Č.:	039/2021
<b>SITUACE NA PODKLADU KN</b>			MĚŘÍTKO	Č. VÝKRESU
			1:200	<b>C.3.</b>



# Obecní úřad Markvartice

Markvartice 280

407 42 MARKVARTICE

Č.j.: OM/312/2022

**Ing. Jan Kozák**  
kozakprojekce@gmail.com  
qigdjbm

V Markvarticích dne 6. 6. 2022

Věc: vydání souhlasu se stavbou

Vážený pane inženýre,

obec Markvartice nemá námitek k realizaci stavby Bystrá pod č. p. 221. Investorem této stavby je: Povodí Ohře, s. p.; Bezručova 4219, 430 03 Chomutov.

Jedná se o rekonstrukci stávající opěrné zdi na levém břehu Bystré v k. ú. Markvartice u Děčína, dle projektové dokumentace doručené na obecní úřad dne 1. 6. 2022.

A handwritten signature in blue ink, appearing to read 'Libor Kunte'.

Ing. Libor Kunte, Ph.D.

místostarosta obce

### **Doložka konverze do dokumentu obsaženého v datové zprávě**

Tento dokument, který vznikl převedením vstupu v listinné podobě do podoby elektronické pod pořadovým číslem **149330582-323915-220607074110**, skládající se z **1** listů, se doslovně shoduje s obsahem vstupu.

Vstup bez viditelného prvku.

Jméno a příjmení osoby, která konverzi provedla: **Drahomíra Hladíková**

Vystavil: **Obec Markvartice**  
v **Markvarticích** dne **07.06.2022**



149330582-323915-220607074110





# Obecní úřad Markvartice

Markvartice 280

407 42 MARKVARTICE

Č.j.: OM/325/2022

Ing. Jan Kozák  
kozakprojekce@gamil.cz  
DS: qigdjbm

V Markvarticích 15. 6. 2022

## ROZHODNUTÍ

### o povoleném kácení dle ustanovení § 8 odst. 1 Zákona ČNR č. 114/92 Sb., O ochraně přírody a krajiny

#### V ý r o k:

Obecní úřad Markvartice, jako věcně a místně příslušný orgán ochrany přírody podle § 76, odst. 1. písm. a) Zák. č. 114/1992 Sb., O ochraně přírody a krajiny v platném znění na základě provedeného správního řízení dle Zák. č. 500/2004 Sb., Správní řád, ve znění pozdějších předpisů, k žádosti Ing. Jana Kozáka, zastupujícího investora akce – Povodí Ohře, s. p., Bezručova 4129, 430 03 Chomutov:

#### p o v o l u j e

**Povodí Ohře, s. p., Bezručova 4129, 430 03 Chomutov, kácení dřeviny rostoucích mimo les, dle § 8, odst. 1 Zák. č. 114/1992 Sb., O ochraně přírody a krajiny v platném znění, v termínu od 1. 11. 2022 do 31. 3. 2023 (tzv. období vegetačního klidu), v rozsahu:**

- 1 ks lípa srdčitá (*Tilia cordata*) rostoucí na pozemku č. p. p. 2974/1 k. ú. Markvartice u Děčína

#### O d ů v o d n ě n í

Podnik Povodí Ohře, s. p., Bezručova 4129, 430 03 Chomutov, požádal prostřednictvím zastupujícího Ing. Jana Kozáka o povolení kácení jednoho stromu, který roste na pozemku č. p. p. 2974/1 v k. ú. Markvartice u Děčína, který je ve vlastnictví Povodí Ohře, s. p., Bezručova 4129, 430 03 Chomutov. Místním šetřením bylo zjištěno, že by strom nedovolil rekonstrukci opěrné zdi vedené jako investiční akce „Bystrá v Markvarticích pod č. p. 221“.

#### P o u č e n í o o d v o l á n í:

Proti tomuto rozhodnutí je možno se odvolat u Obecního úřadu Markvartice ke Krajskému úřadu Ústeckého kraje do patnácti dnů ode dne oznámení rozhodnutí.

#### Rozdělovník :

- vlastní
- žadatel

  
Za Obecní úřad Markvartice  
místostarosta: Ing. Libor Kunte, Ph.D.

Správní poplatek za vydání povolení ke kácení stromů rostoucích mimo les, podle položky 19 sazebníku č. 368/1992 Sb., o správních poplatcích ve znění pozdějších předpisů, ve stanovené výši **100,- Kč** musí být zaplacen do poklady OÚ Markvartice nejpozději do deseti dnů od převzetí rozhodnutí a to buď osobně v pokladně nebo převodem na účet č. 162258856/0300.

### **Doložka konverze do dokumentu obsaženého v datové zprávě**

Tento dokument, který vznikl převedením vstupu v listinné podobě do podoby elektronické pod pořadovým číslem **149633390-323915-220615164535**, skládající se z **1** listů, se doslovně shoduje s obsahem vstupu.

Vstup bez viditelného prvku.

Jméno a příjmení osoby, která konverzi provedla: **Drahomíra Hladíková**

Vystavil: **Obec Markvartice**  
v **Markvarticích** dne **15.06.2022**



149633390-323915-220615164535

REGIONÁLNÍ PRACOVISŤE  
SPRÁVA CHKO ČESKÉ STŘEDOHOŘÍ

Michalská 260/14  
412 01 Litoměřice  
tel.: +420 951 424 301  
e-mail: ceske.stredohori@nature.cz  
www.ceskestredohori.nature.cz  
DS: 6npdyiv

Dle rozdělovníku

NAŠE ČÍSLO JEDNACÍ: SR/1319/UL/2022-5  
PODACÍ DENÍK: 08656/UL/22

VYŘIZUJE: Podrápská  
UKLÁDACÍ ZNAK: 171

DATUM: 2. 1. 2023

**Věc:** Závazné stanovisko k realizaci záměru: „**Bystrá v Markvarticích pod č. p. 221**“, p. p. č. 2869/1, 2974/1, 2865/1, 1886/1 v k. ú Markvartice u Děčína (dále jen „záměr“).

Agentura ochrany přírody a krajiny ČR, regionální pracoviště Správa CHKO České středohoří (dále jen „Agentura“), jako orgán ochrany přírody příslušný podle ustanovení § 75 odst. 1 písm. e) ve spojení s ust. § 78 odst. 3 písm. j) zákona č. 114/1992 Sb. o ochraně přírody a krajiny v platném znění (dále jen „zákon“), na základě žádosti investora Povodí Ohře, státní podnik, se sídlem Bezručova 4219, 430 03 Chomutov, IČ: 708 89 988, zastoupeného na základě plné moci ze dne 21. 10. 2021 Ing. Janem Kozákem, se sídlem Máchovo nám. 811/4, 405 02 Děčín, IČ: 095 57 083 (dále jen „předkladatel“), doručené dne 5. 12. 2022 s č. j.: 08656/UL/22 o závazné stanovisko k výše uvedenému záměru, vydává jako dotčený orgán podle ust. § 149 zákona č. 500/2004 Sb., správní řád, v platném znění (dále jen „správní řád“), toto

### Z Á V A Z N Ě S T A N O V I S K O

podle ust. § 4 odst. 2, § 12 a § 44 odst. 1 zákona Agentura  
souhlasí

s realizací záměru „**Bystrá v Markvarticích pod č. p. 221**“, p. p. č. 2869/1, 2974/1, 2865/1, 1886/1 v k. ú Markvartice u Děčína, podle dokumentace zpracované Ing. Janem Kozákem a autorizované Ing. Vítem Pučálkem v 11/2021, arch. č.: 039/2021, ověřené a archivované Agenturou.

**Souhlas se uděluje pouze při splnění následujících podmínek:**

1. Budou splněny podmínky Rozhodnutí o povolení výjimky Agentury č. j.: SR/1374/UL/2022-4 ze dne 23. 11. 2022,
2. deponie přebytečného výkopku a stavební odpady nebudou ukládány do volné krajiny, dočasně ani trvale,
3. nebudou zasypávány výmoly ve dně vodního toku Bystrá (IDVT 10100369), bezprostředně nesouvisející se stavbou.

### Odůvodnění:

Předkladatel předložil dne 5. 12. 2022 správnímu orgánu žádost o vydání závazného stanoviska k výše uvedenému záměru. Předložené podklady byly shledány jako dostatečné pro posouzení z hlediska zájmů chráněných dle zákona, proto mohlo být stanovisko vydáno.

Předložený záměr se nachází v intravilánu obce Markvartice, ve IV. zóně odstupňované ochrany v rámci CHKO České středohoří, v zastavěném území, na vodním toku Bystrá (ř. km 8,390 – 8,430) IDVT 10100369. Jedná se o rekonstrukci stávající stavby (levobřežní opěrná zeď z lomového kamene). Stávající opěrná zeď z čediče na levém břehu je ve špatném technickém stavu a neplní svoji funkci. Pro zajištění stability koryta vodního toku je nutná rekonstrukce stávajících zdí a doplnění kamenné rovnániny. Rekonstrukcí stavby se nebude měnit prostorové ani materiálové uspořádání stavby. Během stavby dojde ke kácení 1 ks stromu, který přímo zasahuje do opěrné zdi a narušuje její stabilitu. Agentura upozorňuje, že povolení ke kácení vydává Obecní úřad Markvartice, který v rámci správního řízení o povolení ke kácení bude posuzovat i ostatní zájmy chráněné zákonem.

V průběhu stavby dojde k rozebrání stávající opěrné zdi po částech tak, aby nedošlo k nekontrolovanému zhroucení větší části zdi. Budou provedeny výkopy pro základové pasy a připořez z lomového kamene. Na základ bude vybetonováno jádro opěrné zdi. Betonové konstrukce budou řádně vyztuženy. Líc zdi bude obložen čedičovým kamenem na cementovou maltu a vyspárován. Dále dojde k rekonstrukci asfaltové komunikace, která bude vlivem výkopů odstraněna. Komunikace je navržena dle stávajících parametrů cesty. Jako obrusný materiál bude použita asfaltová směs ACO 11+. Dále dojde k opevnění kamennou rovnatinou na levém břehu na konci úseku. Umístění a trasa záměru je patrná z přiložené ověřené situace.

Protože stavba zasahuje do vodního toku Bystrá (IDVT 10100369), který je významným krajinným prvkem (VKP) ve smyslu § 3 odst. 1 písm. b) zákona, vydává Agentura závazné stanovisko podle ust. § 4 odst. 2 zákona.

K upřesnění stavu koryta vodního toku provedla Agentura dne 21. 6. 2022 terénní šetření, při kterém zjistila špatný stav stávajícího opevnění koryta toku a jeho zanesení náplavou a vegetací. V náleзовé databázi ochrany přírody je v místě realizace prací zanesen nález zvláště chráněného druhu v kategorii ohrožený - střevle potoční (*Phoxinus phoxinus*) a zvláště chráněných druhů, které jsou předmětem ochrany dle práva Evropských společenství, konkrétně druhů Přílohy II Směrnice Rady 92/43 EHS o ochraně přírodních stanovišť, volně žijících živočichů a planě rostoucích rostlin – zvláště chráněného druhu v kategorii ohrožený – vranka obecná (*Cottus gobio*) a v kategorii kriticky ohrožený – mihule potoční (*Lampetra planeri*). Z tohoto důvodu bylo v místě realizace prací provedeno zoologické šetření, které výskyt těchto zvláště chráněných druhů, vázaných svým výskytem na proudící vody a přítomnost nánosů jemných sedimentů, potvrdilo a na základě žádosti předkladatele byla Rozhodnutím č. j.: SR/1374/UL/2022-4 ze dne 23. 11. 2022 povolena výjimka ze základních podmínek těchto zvláště chráněných druhů uvedených v ustanovení § 50 odst. 1 a 2 zákona, konkrétně ze zákazu škodlivě zasahovat do přirozeného vývoje zvláště chráněných druhů živočichů, zejména je chytat, rušit, zraňovat nebo usmrcovat, a dále ze zákazu ničit, poškozovat či přemísťovat jejich vývojová stadia nebo jimi užívaná sídla. Splnění podmínek platnosti výroků Rozhodnutí č. j.: SR/1374/UL/2022 ze dne 23. 11. 2022 je vyžadováno v podmínce č. 1 pro udělení souhlasného závazného stanoviska k realizaci záměru.

Při vyhodnocení zásahu do VKP Agentura přihlížela k současnému stavu opevnění koryta vodního toku, situování stavebních prací do intravilánu obce a k faktu, že řešení stavby je ve velké míře v souladu s původním stavem lokality a z těchto důvodů záměr považuje za realizovatelný. K minimalizaci vlivu realizace záměru na VKP stanovila Agentura podmínku pro udělení souhlasu č. 3.

Stavba svým charakterem - rekonstrukce stávajícího opevnění koryta vodního toku, může snížit nebo změnit krajinný ráz daného místa, k záměru se proto vydává závazné stanovisko dle § 12 odst. 2 zákona. S ohledem na skutečnost, že realizaci záměru se nebude měnit prostorové ani materiálové uspořádání stavby předpokládá Agentura ovlivnění krajinného rázu pouze lokálně omezené, vizuálně nevýznamné a dočasné.

Podmínka č. 2 pro udělení souhlasu je uložena za účelem minimalizace možných negativních vlivů na životní prostředí v průběhu stavby.

Při vydání tohoto závazného stanoviska Agentura čerpala z následujících informačních zdrojů:

- Plánu péče o CHKO České středohoří 2015 – 2024
- Výnosu MK ČSR pod č. 6883/76 ze dne 9. 3. 1976 o zřízení CHKO České středohoří
- Studie Preventivní hodnocení krajinného rázu na území CHKO České středohoří
- Vlastní odborné znalosti území CHKO České středohoří

Záměr není na základě našich současných znalostí a při splnění výše uvedených podmínek v rozporu s posláním CHKO České středohoří ve smyslu § 25 zákona a § 1 zřizovacího předpisu CHKO České středohoří č. 6883/76 ze dne 19. 3. 1976. Navrhovaný záměr nemá nepříznivý dopad na další zájmy ochrany přírody a krajiny v lokalitě.

**Toto závazné stanovisko řeší pouze výše uvedený záměr v rozsahu archivované projektové dokumentace, nevztahuje se na další, byť navazující stavební aktivity v dané lokalitě.**



## POUČENÍ

Podle ust. § 149 správního řádu není závazné stanovisko samostatným rozhodnutím a nelze se proti němu odvolat. Jeho obsah je závazným podkladem pro příslušný vodoprávní úřad. Obsah závazného stanoviska lze napadnout odvoláním proti rozhodnutí příslušného vodoprávního úřadu.

(podepsáno elektronicky)

Mgr. Jan Kyselka

Vedoucí  
Oddělení ochrany přírody a krajiny  
RP Správa CHKO České středohoří

Přílohy: ověřená situace

Rozdělovník:

1x Ing. Jan Kozák, Máchovo nám. 811/4, 405 02 Děčín (DS)

1x Obec Markvartice (DS)

1x na vědomí: Mm Děčín (DS)

1x na vědomí: Ústecké šrouby, z. s. (DS)











REGIONÁLNÍ PRACOVISŤE  
SPRÁVA CHKO ČESKÉ STŘEDOHOŘÍ

Michalská 260/14  
412 01 Litoměřice  
tel.: +420 951 424 301  
e-mail: ceske.stredohori@nature.cz  
www.nature.cz  
DS: 6npdyiv

Dle rozdělovníku

NAŠE ČÍSLO JEDNACÍ: SR/1374/UL/2022-4

VYŘIZUJE: Mikolášková

DATUM: 23.11. 2022

Agentura ochrany přírody a krajiny ČR, regionální pracoviště Správa chráněné krajinné oblasti České středohoří (dále jen „Agentura“) jako orgán ochrany přírody podle § 75 odst. 1 písm. e) ve spojení s § 78 odst. 1 zákona č. 114/1992 Sb., o ochraně přírody a krajiny, v platném znění (dále jen „zákon“), na základě žádosti podané společností Povodí Ohře s.p., Bezručova 4219, 430 03 Chomutov, IČ:70889988 dne 23.6.2022 a provedeního správního řízení podle zákona č. 500/2004 Sb., správní řád, v platném znění (dále jen „správní řád“) vydává toto

## ROZHODNUTÍ

### Výrok č. I.:

Podle ustanovení § 56 odst. 1 zákona se společností Povodí Ohře s.p., Bezručova 4219, 430 03 Chomutov, IČ:70889988 (dále jen „žadatel“)

### **p o v o l u j e   v ý j i m k a**

ze základních podmínek zvláště chráněného druhu v kategorii ohrožený - **střevle potoční (*Phoxinus phoxinus*)** uvedeného v ustanovení § 50 odst. 1 a 2 zákona, konkrétně ze zákazu škodlivě zasahovat do přirozeného vývoje zvláště chráněných druhů živočichů, zejména druh chytat, rušit, zraňovat nebo usmrcovat, a dále ze zákazu ničit, poškozovat či přemísťovat jeho vývojová stádia nebo jím užívaná sídla. Výjimka se povoluje pro záměr rekonstrukce opevnění levého břehu říčky Bystře v úseku obce Markvartice pod objektem Markvartice č.p. 221, a to v zájmu prevence závažných škod na majetku a na přilehlé infrastruktuře **za předpokladu splnění níže uvedených podmínek**

### Výrok č. II.:

Podle ustanovení § 56 odst. 1 a odst. 2 písm. b) zákona se společností Povodí Ohře s.p., Bezručova 4219, 430 03 Chomutov, IČ:70889988 (dále jen „žadatel“)

### **p o v o l u j e   v ý j i m k a**

ze základních podmínek ochrany zvláště chráněných druhů, které jsou předmětem ochrany dle práva Evropských společenství, konkrétně **druhů Přílohy II Směrnice Rady 92/43 EHS** o ochraně přírodních stanovišť, volně žijících živočichů a planě rostoucích rostlin - zvláště chráněného druhu v kategorii ohrožený - **vranka obecná (*Cottus gobio*)** a v kategorii kriticky ohrožený - **mihule**

**potoční (*Lampetra planeri*)** uvedených v ustanovení § 50 odst. 1 a 2 zákona, konkrétně ze zákazu škodlivě zasahovat do přirozeného vývoje zvláště chráněných druhů živočichů, zejména je chytat, rušit, zraňovat nebo usmrcovat, a dále ze zákazu ničit, poškozovat či přemísťovat jejich vývojová stadia nebo jimi užívaná sídla. Výjimka se povoluje pro záměr rekonstrukce opevnění levého břehu říčky Bystré v úseku obce Markvartice pod objektem Markvartice č.p. 221, a to v zájmu prevence závažných škod na majetku a na přilehlé infrastruktuře  
**za předpokladu splnění níže uvedených podmínek**

#### **Podmínky platnosti výroků rozhodnutí:**

- 1) Realizace záměru může být **zahájena pouze v období od 1.6. do 15.9. běžného roku**, tj. mimo období výtěru ryb. Z důvodu umožnění kontroly orgánu ochrany přírody bude Agentura s nejméně **týdenním předstihem informována** o plánovaném zahájení realizace záměru formou odeslání zprávy na adresy [eva.mikolaskova@nature.cz](mailto:eva.mikolaskova@nature.cz) , [ceske.stredohori@nature.cz](mailto:ceske.stredohori@nature.cz).
- 2) **Investor** na své náklady **zajistí** po dobu stavby odborný **biologický dozor**, který bude dohlížet na dodržování podmínek výjimky. Odborným biologickým dozorem bude vysokoškolsky přírodovědecky vzdělaná osoba s praxí v ochraně přírody a se zkušenostmi v oblasti ichtyologie, popřípadě dalších směrů zabývajících se vodním prostředím. Biologický dozor bude mimo jiné zodpovídat za profesionální odlov a transfer předmětných druhů. Dále povede podrobnou dokumentaci včetně fotografické o všech opatřeních v zájmu ochrany přírody. **Konkrétní osoba** (popřípadě organizace), která bude provádět biologický dozor, **bude oznámena Agentuře minimálně 14 dní před zahájením realizace záměru** formou odeslání zprávy na adresu [eva.mikolaskova@nature.cz](mailto:eva.mikolaskova@nature.cz) a [ceske.stredohori@nature.cz](mailto:ceske.stredohori@nature.cz). V případě, že budou při odvodnění pracovního úseku **nalezeny i jiné vodní druhy živočichů** než ryby (např. měkkýši, raci), bude toto ihned oznámeno Agentuře a poté biologický dozor též zajistí jejich ochranu a transfer do nezasažené části toku. Po ukončení realizace záměru bude Agentuře zaslána závěrečná zpráva o činnosti realizované biologickým dozorem a o průběhu akce.
- 3) Z důvodu eliminace negativních dopadů na ichtyofaunu toku Bystré, dojde v celém úseku, který bude dotčen stavebními pracemi (33 m délky) k **zajištění převodu vody zatrubněním**.
- 4) Před samotným zatrubněním a vjetí mechanizace bude proveden **záchranný transfer ryb a mihulí**. Jedná se o odlov ryb a jejich zpětné vypuštění do nižšího úseku toku, který nebude pracemi dotčený. Jako první krok před zahájením odlovu bude tok na obou koncích opravovaného úseku zahrazen sítěmi, aby ryby opětovně neupluly do prolovovaného úseku. Použity budou klasické rybářské sítě s uzlíky o velikosti oka 1 cm. Sítě musí být dobře připevněné, aby se ryby neměly možnost protlačit kolem jejich okrajů. K připevnění budou použity kolíky (skoby) zatlučené k okrajům zvodnělé části koryta i do dna, přihnuté sedimentem. Jako první bude instalována síť na severním okraji úseku. Sítě zůstanou v dotčeném území instalované do doby, než bude dokončen převod vody zatrubněním. Poté budou sítě odejmuty a instalovány opětovně až při uvádění koryta do původního stavu.
- 5) V úseku zabezpečeném z obou stran sítěmi dojde nejprve k vypuštění živočichů pod dolním okrajem spodní sítě – ve směru proudění toku. Poté dojde k **utěsnění sítí** a oddělený úsek bude **proloven elektrickým agregátem**. Prolovení bude provádět odborně způsobilá osoba se zkušeností s odlovem ryb. Odlov živočichů bude proveden minimálně 2x po sobě s jednohodinovým odstupem. Maximální pozornost bude věnována především mladým jedincům vranky, kteří po omráčení elektrickým proudem zůstávají u dna, a mihuli, jejichž larvy žijí skrytě v sedimentu.
- 6) **Při realizaci záchranného transferu dodrží držitel rozhodnutí následující:**
  - odlov a transfer chráněných druhů živočichů nesmí být prováděn: a) za zvýšených průtoků v korytě, které by znemožňovaly odlov, b) při zvýšeném zákalu vody, c) při teplotě vody nižší než 5 °C, d) při teplotě vody vyšší než 15 °C, e) při minimálních průtocích.

- Agentuře a Českému rybářskému svazu z.s. – Severočeskému územnímu svazu se sídlem v Ústí n.L. (jakožto subjektu vykonávajícímu rybářské právo na dotčeném toku) bude předem sdělen termín (den, hodina) odlovu
- s transferovanými jedinci bude nakládáno šetrně, to znamená, že manipulace s nimi bude probíhat způsobem, který neohrozí přežívání transferovaných jedinců po dobu odchytu, přenosu ani v lokalitě vypuštění, na náhradní stanoviště budou vypuštěni v co nejkratší době od odchytu.
- náhradní lokalitou pro vysazení transferovaných ryb je oblast toku Bystré po proudu pod spodní ochrannou sítí, tj. za jižním koncem úseku dotčeného stavbou
- o provedeném transferu bude biologickým dozorem zpracována podrobná zpráva, kterou žadatel zašle Agentuře a Českému rybářskému svazu z.s. – Severočeskému územnímu svazu se sídlem v Ústí n.L. do 30 dnů od provedení odlovu. Součástí zprávy bude popis metodiky (způsob slovu a přechovávání), výčet druhů a množství jedinců jednotlivých druhů a popis místa jejich vypuštění.

- 7) Práce v toku budou prováděny plynule, bez plánovaných časových prodlev. Z důvodu omezení hutnění dna je při provádění prací nezbytné maximum úkonů provádět ze břehu - bez pojezdu mechanismů v korytě toku. K pohybu v toku bude využívána v maximální míře lehká technika (krácející bagry). Firma realizující práce v korytě musí přijmout taková opatření, která zamezí úniku pohonných hmot a dalších provozních kapalin z mechanizace do vodního prostředí. Držitel rozhodnutí také zajistí, že v důsledku realizovaných prací nedojde k úniku nebezpečných a toxických látek do přírodního prostředí předmětné lokality (např. cementové mléko a další stavební hmoty, barviva apod.). Technika bude zabezpečena tak, aby nemohla způsobit přenos chorob z jiného toku (dezinfekce popřípadě důkladné umytí a vysušení). K budování dočasného přehrazení a těsnění nebudou používány materiály, které se mohou drolit a uvolňovat do okolního prostředí (např. polystyren).
- 8) Na stavbu hrázek sloužících k předdělení toku a fixaci potrubí pro převod vody bude použit pouze materiál z úseku přímo zasaženého stavbou, nebude odtěžován a používán materiál z okolních částí toku. V případě, že množství na úseku nebude dostačující, bude použit materiál dovezený. Držitel rozhodnutí zajistí, že materiál použitý na stavbu dočasného zatrubnění části toku bude materiálem neohrožujícím kvalitu vody (neznečistí tok chemicky ani biologicky). Použitý materiál, který nebude součástí konečné stavby, bude po ukončení stavby z prostoru staveniště odstraněn. Dno toku bude uvedeno do původního stavu.
- 9) Konečná **likvidace přechodného zatrubnění** bude realizována mimo hlavní aktivitu a zároveň mimo klidovou fázi rybích společenstev, tj. **od 1.6. do 15.11. běžného roku**. Před odstraněním převodu vody a uvedení koryta do původního stavu budou opět nejprve na obou koncích dotčeného úseku instalovány ochranné sítě proti průniku ryb.
- 10) **Kácení** stromu, který narušuje opravovanou zeď, proběhne v období od 15.3. do 31.3. nebo od 1.9. do 31.10.
- 12) Žadatel je **povinen zaslat podmínky** této výjimky firmě realizující stavební práce a odborně způsobilé osobě nebo organizaci, která bude provádět záchranný transfer a biologický dozor.
- 13) Tato výjimka platí do 31.12.2026

## O D Ů V O D N Ě N Í:

Žádost o udělení výjimky byla podána v souvislosti s plánovanou rekonstrukcí levobřežní stěny koryta říčky Bystré v intravilánu obce Markvartice ve IV. zóně CHKO České středohoří. Říčka Bystrá má přírodě blízký charakter toku s kamenným dnem včetně přítomnosti vegetace i náplavů. Předmětem řízení jsou dva zvláště chráněné druhy ryb – vranka obecná a střevle potoční, a jeden druh mihule – mihule potoční. Vranka a střevle jsou svým výskytem vázány na proudící vody, mihule potřebuje pro vývoj svých larev přítomnost nánosů jemných sedimentů. Všechny tři druhy

jsou indikátory čistých vod a jsou závislé na dobré kvalitě vody. Ohrožení existence těchto druhů představují, kromě znečištění toků, zejména nevhodné úpravy toků (regulace koryt a jejich zpevňování) a odtěžování sedimentů.

Dne 14.7.2022 bylo oznámeno zahájení řízení o povolení výjimky ze zákazu škodlivě zasahovat do přirozeného vývoje zvláště chráněných živočichů, zejména je chytat, rušit, zraňovat nebo usmrcovat, a dále ze zákazu ničit, poškozovat či přemísťovat jejich vývojová stadia nebo jimi užívaná sídla daného v § 50 odst. 1 a 2 pro zvláště chráněné druhy v kategorii ohrožený a kriticky ohrožený dle § 48 a přílohy č. III. vyhlášky č. 395/1992 Sb. Předmětné druhy jsou rovněž předmětem ochrany podle práva Evropského společenství dle směrnice Rady 92/43/EHS o ochraně přírodních stanovišť, volně žijících živočichů a planě rostoucích rostlin. O povolení výjimky je žádáno pro rekonstrukci levobřežní stěny koryta říčky Bystré v intravilánu obce Markvartice v úseku ř. km 8,390 – 8,430. Realizace záměru proběhne za účelem údržby majetku žadatele, jež je dána zákonnou povinností.

Agentura uvědomila o zahájeném řízení všechny známé účastníky oznámením ze dne 14.7.2022, č. j. SR/1374/UL/2022 – 2. Účastníkem řízení je žadatel dle § 27 odst. 1 písm. a) správního řádu a dále obec Markvartice (Obec Markvartice, Markvartice čp. 280, 407 42 Markvartice, IČ: 00555916), která je účastníkem řízení dle § 27 odst. 3 správního řádu ve spojení s § 71 odst. 3 zákona. Agentura určila dle § 36 odst. 1 a 3 ve spojení s § 39 odst. 1 správního řádu lhůtu pro navrhování důkazů, podávání jiných návrhů a vyjádření se k podkladům rozhodnutí. V zákonné lhůtě se účastníci řízení dle § 27 odst. 3 zákona č. 500/2004 Sb. k předmětu řízení nevyjádřili. Oznámení o zahájení řízení bylo, s výzvou oznámení své účasti v řízení dle § 70 odst. 3 zákona ve lhůtě osmi dnů, rovněž zasláno na vědomí spolkům, jmenovitě České společnosti entomologické, Viničná 7, 128 00 Praha, IČ: 444693; České společnosti ornitologické, Na Bělidle 252/34, 150 00 Praha, IČ 49629549; České společnosti pro ochranu netopýrů, Václavské náměstí 68, 110 00 Praha 1, IČ 49370731 a Ústeckým šroubům z. s., Velká Hradební 322/53, 400 01 Ústí nad Labem, IČ 4316509, které ve smyslu a za podmínek stanovených v § 70 odst. 2 zákona požádaly, aby byly předem informovány o zahajovaných řízeních. Žádný z uvedených spolků svoji účast v řízení v zákonné lhůtě neoznámil.

Agentura při rozhodování vycházela z následujících podkladů: žádost Povodí Ohře s.p., projektová dokumentace zpracovaná Ing. Janem Kozákem (11/2021 a 5/2022), doplnění informace o plánovaných postupech realizace od Ing. Kozáka ze dne 26.9.2022, z databáze ochrany přírody NDOP a vlastního terénního šetření.

Při formulaci výroků rozhodnutí vycházela Agentura z následující úvahy.

Předmětné druhy živočichů mají v české legislativě statut druhů zvláště chráněných (ZCHD, viz § 48 zákona). Jde tedy o druhy, jimž zákon o ochraně přírody deklaruje v ust. § 50 odst.1 a 2 základní ochranné podmínky, které stanovují, že zvláště chránění živočichové jsou chráněni ve všech vývojových stadiích, chráněna jsou jimi využívaná přirozená i umělá sídla a jejich biotop. Dále je zakázáno škodlivě zasahovat do přirozeného vývoje zvláště chráněných živočichů, zejména je chytat, chovat v zajetí, rušit nebo usmrcovat. Není dovoleno sbírat, ničit, poškozovat či přemísťovat jejich vývojová stadia nebo jimi užívaná sídla.

Realizace činností, které jsou v konfliktu s těmito ochrannými podmínkami, je možná po udělení výjimky dle § 56 zákona. Tato výjimka může být povolena pouze za předpokladu prokázání existence jiného veřejného zájmu převažujícího nad zájmem ochrany přírody. U zvláště chráněných druhů, které jsou předmětem ochrany podle práva Evropských společenství, lze navíc výjimku povolit jen tehdy, pokud je dán některý z důvodů uvedených v § 56, odst. 2 zákona, neexistuje-li jiné uspokojivé řešení a povolovaná činnost neovlivní dosažení či udržení příznivého stavu konkrétního druhu z hlediska ochrany.

Agentura považuje popsany záměr za záměr ve veřejném zájmu, který spatřuje v udržení odpovídajícího technického stavu opěrných zdí, a to zejména z důvodu ochrany navazující místní komunikace a přílehlých nemovitostí. Agentuře rovněž v tomto případě není známo jiné uspokojivé řešení. Stejně tak ochrana přírody je však veřejným zájmem a je zde nutno posuzovat převahu veřejného zájmu na realizaci konkrétní stavby nad zájmem ochrany přírody. Přímé usmrcování jedinců bude eliminováno pomocí odchytu a přemístění živočichů do bezpečné lokality. Předpokladem je také poměrně rychlé opětovné osídlení zasaženého úseku. Vzhledem k tomu, že plánovaný zásah bude pouze lokálního charakteru, časově omezený a z dlouhodobého

hlediska budou za předpokladu splnění opatření plynoucích z podmínek výjimky populace chráněných druhů i jejich stanoviště zachovány, lze konstatovat, že předmětný záměr v tomto konkrétním případě převažuje nad zájmem ochrany přírody.

S cílem minimalizovat negativní vliv na zákonem chráněné části přírody stanovila Agentura výše uvedené podmínky. Termínové omezení (podmínka č.1) vychází z biologie předmětných vodních živočichů, jejichž nejzranitelnějším obdobím je doba tření, která probíhá na jaře a na níž navazuje doba vývoje raných stádií, která jsou mnohem zranitelnější než dospělí zástupci. Z důvodu přehledu o průběhu akce a umožnění kontroly je stanovena podmínka informovat o zahájení realizace prací. Podmínka č.2 ukládá k průběhu akce zajistit biologický dozor, který bude dohlížet na dodržování ochranných opatření, bude koordinovat provádění ochranných zásahů (odchyt a transfer živočichů) a aktivity zajišťující udržení prostředí příznivého pro obyvatele vodního toku. Bližší informace o odborně způsobilé osobě, která bude zajišťovat dozor, budou nahlášeny Agentuře. Biologický dozor zpracuje podrobnou závěrečnou zprávu o své činnosti a dopadu záměru na předmětné druhy. Pro ochranu vodního prostředí ukládá podmínka č.3 zajištění převodu vody přes staveniště. S ohledem na charakter zásahu i toku byla zvolena varianta převodu pomocí zatrubnění. Tato technologie byla zvolena jako nejvhodnější jak z hlediska přímého vlivu na faunu, tak z hlediska minimalizace rizik, která se stavbou souvisejí, jelikož izoluje prostor stavby od vodního toku a tím eliminuje riziko jeho znečištění (např. únikem stavebních směsí). V podmínce č.4 jsou specifikována ochranná opatření, která je nutno realizovat, aby bylo zabráněno úhynu jedinců při budování zatrubnění. Instalováním sítí dojde k ohrazení stavebního úseku a odkloněním pohybu vodních živočichů od úseku, který bude možno slovit od potenciálně zranitelných jedinců. Rozměr oka 1 cm byl zvolen z toho důvodu, neboť menší by se ucpal a větší by zas nezadržel menší (zejména nedospělé) jedince ryb. Pokyny k provedení transferu obsahují podmínky č.5 a 6. Je nezbytné, aby záchranný odchyt a následný transfer dotčených druhů vykonávala odborně způsobilá osoba. Živočichové přesunutí za hranice staveniště budou po dokončení prací zdrojovou populací pro znovuosídlení předmětného úseku. O záchranném transferu bude zpracována podrobná zpráva, která bude poskytnuta Agentuře a správci rybářského revíru ČRS. V podmínce č.7 Agentura ukládá povinnost žadatele (a potažmo realizátora) zajistit, aby bylo při pohybu v korytě postupováno šetrně a aby do vodního toku nebyly uvolňovány jedovaté, znečišťující a další cizorodé látky. Podmínka č.8 má za cíl uchovat koryto Bystře v co nejpůvodnějším stavu tak, aby se po ukončení stavby živočichové měli kam vrátit a aby nepřišli o původní charakter stanoviště. Touto podmínkou by měl být také vyloučen zásah do toku mimo vyhrazený stavební úsek. Odstraňování zatrubnění v závěrečné fázi stavebních prací je nutné realizovat opět mimo období tření (podmínka č.9), a to zejména kvůli zakalení, které v důsledku zásahu do vodního prostředí nastane a které je pro jikry a raná stadia fatální (dochází k udušení). Instalace sítí má za cíl zabránit mechanické destrukci živočichů, kteří by se nacházeli v upravovaném úseku. V místě realizace záměru se nachází vzrostlá lípa, která musí být v rámci stavby pokácena, neboť zasahuje do prostoru rekonstruovaného břehu a opravované zdi. Jedná se o strom o obvodu 158 cm. Z důvodu vyloučení přítomnosti živočichů, kteří mohou být na lípu jako na své stanoviště vázáni, bylo stanoveno nejvhodnější období pro pokácení stromu (podmínka č.10). Podmínka č.11 zajistí informovanost všech zúčastněných subjektů a dodržení potřebných postupů. Výjimka je vydána s platností do 31. 12. 2026, což se jeví jako přiměřená doba pro realizaci oprav v rámci předmětné akce i s ohledem na možnou reklamaci (podmínka č.12).

V souladu s ust. § 45g zákona posoudila Agentura možnost ovlivnění lokalit soustavy Natura 2000 na území CHKO České středohoří a dospěla k závěru, že záměr nemá potenciál významného vlivu na příznivý stav předmětů ochrany ani na celistvost lokalit soustavy Natura 2000 a zajištění příznivého stavu jejich předmětů ochrany. Agentura konstatuje, že v místě záměru ani v okolí, které by mohlo být záměrem ovlivněno, se nenachází žádná EVL ani ptačí oblast.

Agentura po zhodnocení všech podkladových materiálů dospěla k závěru, že jsou splněny zákonné podmínky, za nichž lze výjimky ze zákazů pro zvláště chráněné druhy povolit.

**Nedodržení stanovených podmínek** může být důvodem ke **zrušení rozhodnutí** podle § 84 odst. 1 písm. c) zákona.

**Agentura upozorňuje držitele výjimky na jeho zákonnou povinnost vyplývající z ust. § 56 odst. 7 ve spojení s § 5b odst. 5 zákona. Dle těchto ustanovení je žadatel povinen každý kalendářní rok nejpozději do 31. 12. nahlásit Agentuře veškeré zásahy provedené na základě této výjimky.**

Agentura upozorňuje žadatele, že toto rozhodnutí se netýká a nenahrazuje souhlasy a soukromoprávní vypořádání s vlastníky či případnými jinými oprávněnými uživateli dotčených pozemků. Toto rozhodnutí taktéž nenahrazuje jiná rozhodnutí dotčených orgánů státní správy.

#### **POUČENÍ O ODVOLÁNÍ:**

Proti tomuto rozhodnutí se lze podle § 81 odst. 1 správního řádu do patnácti dnů ode dne jeho doručení odvolat k Ministerstvu životního prostředí, a to podáním učiněným u Agentury (AOPK ČR, regionální pracoviště Správa chráněné krajinné oblasti České středohoří). V případě, že písemnost bude uložena u provozovatele poštovních služeb, lhůta pro podání odvolání se počítá ode dne převzetí rozhodnutí, nejpozději však od desátého dne ode dne jejího uložení. Podané odvolání má odkladný účinek.

*Otisk úředního razítka*

*(podepsáno elektronicky)*

Ing. Petr Kříž, v. r.

ředitel RP SCHKO České středohoří

#### **Rozdělovník:**

Obdrží účastníci řízení dle § 27 odst. 1 zákona č. 500/2004 Sb., správní řád:

Povodí Ohře s.p., Bezručova 4219, 430 03 Chomutov, IČ:70889988 - DS

Obdrží účastníci řízení dle § 27 odst. 3 zákona č. 500/2004 Sb., správní řád:

Obec Markvartice, Markvartice čp. 280, 407 42 Markvartice – DS

Na vědomí (po nabytí právní moci):

Česká inspekce životního prostředí, oblastní inspektorát Ústí nad Labem, Výstupní 1644, 400 07 Ústí nad Labem – DS

Agentura ochrany přírody a krajiny ČR, Sbírka listin ÚSOP, Kaplanova 1, 148 00 Praha 11

Váš dopis zn.: 039/2021  
Ze dne: 31.05.2022  
Naše zn.: POH/29032/2022-2/032100

Ing. Jan Kozák  
Máchovo nám. 811/4  
405 02 Děčín

Vyřizuje: Ing. Radek Sušenka  
Tel.: 474 636 215  
Mobil:  
E-mail: susienka@poh.cz

qigdjbm

Datum: 02.06.2022

### Bystrá v Markvarticích pod čp. 221

K Vaší žádosti o vyjádření k výše uvedené akci ze dne 31. května 2022, kterou jsme obdrželi elektronickou formou, Vám sdělujeme naše stanovisko, které platí dva roky ode dne vydání.

#### **I. Vyjádření z hlediska Národního plánu povodí Labe (NPP) a Plánu dílčího povodí Ohře, dolního Labe a ostatních přítoků Labe (PDP):**

Z hlediska zájmů daných platným NPP a PDP (ustanovení § 24 a § 26 zákona č. 254/2001 Sb., o vodách a o změně některých zákonů, ve znění pozdějších předpisů, dále vodní zákon) je uvedený záměr možný, protože lze předpokládat, že záměrem nedojde ke zhoršení chemického stavu a ekologického stavu dotčených útvarů povrchových vod a chemického a kvantitativního stavu útvarů podzemních vod, a že nebude znemožněno dosažení jejich dobrého stavu. Toto hodnocení vychází z posouzení souladu daného záměru s výše uvedenými platnými dokumenty.

#### **II. Stanovisko z hlediska správce povodí:**

S realizací akce souhlasíme bez připomínek.

Souřadnice (orientačně): ZÚ: X = 966 193, Y = 736 645, KÚ: X = 966 223, Y = 736 642.

**Předmětem vyjádření** je rekonstrukce stávající břehové zdi na LB vodního toku Bystrá v k. ú. Markvartice, v úseku ř. km 8,585 – 8,615 (dle PL). Stávající kamenná zeď bude nahrazena betonovou zdí s kamenným obkladem v podobných rozměrech. Stavbou nedochází ke zmenšení průtočného profilu.

Investorem akce je Povodí Ohře, státní podnik. PL: 3 02 21 024.

HGR: ID 4730. ČHP: 1-14-03-0990-0-00. Vodní útvar: OHL\_1110, Ploučnice od toku Robečský potok po ústí do Labe.

Ing. Václav Svejkovský  
vedoucí odboru VR

Ing. David Polách  
vedoucí oddělení hydrotechniky  
v zastoupení elektronicky podepsal

**Rozdělovník**  
224 6329 -736645, -966217

Povodí Ohře, státní podnik

Bezručova 4219  
Chomutov 430 03

tel +420 474 636 111  
ID datové schránky 7ptt8gm

e-mail poh@poh.cz  
web www.poh.cz

IČO 70889988  
DIČ CZ70889988

**Bankovní spojení**  
KB, a.s., Chomutov, č.ú. 9137441/0100  
ČS, a.s., Chomutov, č.ú. 3930932/0800

Zapsán v obchodním rejstříku u Krajského soudu v Ústí nad Labem v oddílu A, vložce č. 13052





## Český rybářský svaz, z. s., Severočeský územní svaz

Střekovské nábřeží 975/51, Střekov, 400 03 Ústí nad Labem, IČ:00434132, DIČ:CZ00434132  
Zapsaný ve spolkovém rejstříku, vedeném Městským soudem v Praze v oddílu L, vložce 42807.



Ing. Jan Kozák  
Máchovo nám. 811/4  
405 02 Děčín

Váš dopis značky / ze dne

Naše značka

Vyřizuje

Ústí nad Labem

P1542/0540/22 Ing. Marek ([marek@crsusti.cz](mailto:marek@crsusti.cz))

9. 11. 2022

### Stanovisko k záměru Bystrá v Markvarticích pod č.p. 221

Český rybářský svaz, z. s., Severočeský územní svaz jako uživatel pstruhového rybářského revíru 443 006 Bystrá 1, vydává souhlasné stanovisko k předložené projektové dokumentaci k ohlášení a provádění stavby výše uvedeného záměru s následujícími připomínkami:

- Cílem akce je rekonstrukce stávající opěrné zdi na levém břehu v ř. km 8,390 – 8,430.
- Během oprav nábřežní zdi bude zhotovena dočasná podélná či příčná hrázka, která zamezí zakalování vody a vyplavování cementových směsí do vodního toku.
- Stavba bude dokonale zajištěna proti úniku provozních a pohonných hmot ropného původu a také stavebních hmot, zejména cementových směsí do vodního toku.
- Alespoň tři týdny před plánovaným zahájením stavebních prací požadujeme oznámení této skutečnosti na adresu sekretariátu ČRS, z. s., SvčÚS z důvodu zajištění odlovu obsádky ryb z předmětného úseku toku a přemístění mimo úsek dotčený stavbou.
- Odlov obsádky ryb bude proveden za finanční úhradu na náklady stavebníka.
- Odlov obsádky ryb bude provádět místní organizace Děčín, která je pověřena hospodařením na uvedeném revíru. Kontakt na hospodáře: p. Zahradník, tel.: 737 724 502.
- Požadujeme zachování přirozeně vzniklých výmolů na místech, kde nebudou narušovat stabilitu nábřežních zdí bez doplnění kamenného záhozu a následného urovnání.

S rybářským pozdravem



Ing. Tomáš Kava  
jednatel ČRS, z. s., SvčÚS



**Předmět:** Vyjadření k rekonstrukci opěrné zdi v Markvarticích

**Od:** <dnik84@seznam.cz>

**Datum:** 28.09.2022 20:28

**Komu:** <kozakprojekce@gmail.com>

Dobrý den,

odpověď na vaši žádost o vyjádření k rekonstrukci opěrné zdi na levém břehu Bystré v Markvarticích.

Jako orgán pověřený uživatelem revíru k hospodaření žádáme o přelovení daného úseku stavby a to 100m nad a 300m pod místem rekonstrukce opěrné zdi a to na náklady zhotovitele nebo zadavatele. M.O. Děčín tyto zachranné odlovy provádí jen je zapotřebí odlov objednat minimalně 3 týdny před započítáním stavby elektronicky.

Zahradník Josef

hospodář M.O.ČRS Děčín





Pomáhat a chránit

KŘP ÚSTECKÉHO KRAJE

Územní odbor Děčín  
dopravní inspektorát

Č. j. KRPU-106160-2/ČJ-2022-040206

Děčín 7. června 2022

Počet stran: 2

Přílohy: 1/1Ing. Jan Kozák  
Máchovo nám. 811/4  
405 02 Děčín**DIO, oprava opěrné zdi na levém břehu Bystré, místní komunikace, Markvartice - sdělení.**

Dopravní inspektorát v Děčíně obdržel Vaší žádost o vyjádření k DIO (dopravně inženýrským opatřením - přechodné úpravě provozu na pozemních komunikacích) akce: „Bystrá v Markvarticích pod č.p. 221“ z důvodu opravy opěrné zdi na levém břehu potoka Bystrá v Markvarticích na okrese Děčín.

Police ČR DI-Děčín Vám k předmětné záležitosti sděluje:

DI-Děčín nemá námitek k předloženému návrhu dopravně inženýrských opatření (DIO) pro akci „Bystrá v Markvarticích pod č.p. 221“ a zároveň upozorňuje:

- DI-Děčín není příslušným orgánem státní správy k posuzování návrhů DIO pro účely zpracování rozpočtu na náklady spojené s dopravním značením.
- V žádosti není předložen žádný závazný harmonogram provádění prací.
- Uvedené sdělení nenahrazuje souhlas se zvláštním užíváním pozemní komunikace a není závazným dokumentem k dopravně inženýrskému opatření **v době realizace stavby** např. z důvodu nutné změny způsobu provádění prací zhotovitelem, dopravního řešení lokality, koordinace opatření s dalšími stavbami, náhlé změny technického stavu komunikací, nebo i legislativních změn apod., což může vyvolat změny v řešení dopravně inženýrských opatření stavby v uvedené lokalitě.

Ke shora uvedené věci bude Policie ČR DI-Děčín vydávat závazné stanovisko ke zvláštnímu užívání pozemní komunikace dle ust. § 25 odst. 1 zák. č. 13/1997 Sb., o pozemních komunikacích, ve znění pozdějších předpisů a vyjádření k přechodné úpravě provozu (dočasnému umístění dopravního značení - DIO) dle ust. § 77 odst. 2 písm. b) zák. č. 361/2000 Sb., o provozu na pozemních komunikacích, ve znění pozdějších předpisů až před zahájením prací (žádost předložte min. jeden měsíc před zahájením prací), jenž bude sloužit jako podklad pro stanovení přechodné úpravy provozu a pro vydání rozhodnutí se zvláštním užíváním pozemní komunikace příslušným silničním správním úřadem (Magistrát města Děčín).

Husovo náměstí 111  
405 02 Děčín

www.policie.cz

Tel.: 974432259  
E-mail: epodatelna.policie@pcr.cz  
ID DS: a64ai6n

Zpracoval:  
por. Ing. et Ing. Jan Crha

npor. Ing. Bc. Jana Musilová  
vedoucí DI Děčín











Jan Kozák

NAŠE ZNAČKA  
0101759748VYŘÍZENO DNE  
13.06.2022

**Sdělení o existenci energetického zařízení, sítě pro elektronickou komunikaci nebo zařízení technické infrastruktury v majetku společnosti ČEZ Distribuce, a. s., pro akci:**

**Bystrá v Markvarticích pod č. p. 221**

Vážený zákazníku,

Na základě Vaší žádosti 0101759748 ze dne 13.06.2022 Vám zasíláme sdělení o existenci energetického zařízení, sítě pro elektronickou komunikaci nebo zařízení technické infrastruktury v majetku společnosti ČEZ Distribuce, a. s., ve Vámi vymezeném zájmovém území.

Dovolujeme si Vás upozornit, že **sdělení nenahrazuje** vyjádření provozovatele distribuční soustavy k projektové dokumentaci pro územní nebo stavební řízení, k připojení nového odběru, zdroje elektrické energie nebo k navýšení rezervovaného příkonu a výkonu a s výjimkou havárií ani souhlas s činností v ochranném pásmu.

**Toto sdělení je platné do 13.12.2022** a je jedním z podkladů pro zpracování projektové dokumentace, pokud je taková dokumentace zpracovávána.

V majetku ČEZ Distribuce, a. s., se na Vámi uvedeném zájmovém území nachází nebo ochranným pásmem zasahuje energetické zařízení typu:

	síť NN	síť VN	síť VVN
Podzemní síť	střet		
Nadzemní síť			

Stanice	
---------	--

V majetku ČEZ Distribuce, a. s., se na Vámi uvedeném zájmovém území nachází nebo ochranným pásmem zasahuje síť pro elektronickou komunikaci typu:

	síť pro elektronickou komunikaci
Podzemní síť	
Nadzemní síť	

Zařízení technické infrastruktury zahrnuje zejména vodovodní, kanalizační a plynové přípojky pro objekty ČEZ Distribuce a. s., a dále pak další podzemní a nadzemní zařízení sloužící pro provoz distribuční sítě. V majetku ČEZ Distribuce, a. s., se na Vámi uvedeném zájmovém území nachází nebo ochranným pásmem zasahuje zařízení technické infrastruktury:

	zařízení technické infrastruktury
Nadzemní nebo podzemní	

Energetické zařízení (mimo nadzemních sítí NN), zařízení sítě pro elektronickou komunikaci a zařízení technické infrastruktury je chráněno ochranným pásmem podle § 46 zákona č. 458/2000 Sb., o podmínkách podnikání a o výkonu státní správy v energetických odvětvích a o změně některých zákonů (energetický zákon), ve znění pozdějších předpisů. Přibližný průběh tras energetických zařízení, sítě pro elektronickou komunikaci (v trase kabelového vedení může být uloženo několik kabelů energetických i komunikačních) a tras zařízení technické infrastruktury zasíláme v příloze tohoto dopisu.

V případě existence **podzemních** energetických zařízení, sítě pro elektronickou komunikaci nebo zařízení technické infrastruktury je povinností stavebníka alespoň 14 dní před započatím zemních prací požádat telefonicky na 800 850 860 nebo e-mailem na [info@cezdistribuce.cz](mailto:info@cezdistribuce.cz) o tzv. **vytyčení trasy podzemního zařízení**, sítě pro elektronickou komunikaci nebo zařízení technické infrastruktury. O vytyčení lze požádat pouze na základě vydaného sdělení o existenci energetického zařízení, sítě pro elektronickou komunikaci nebo zařízení technické infrastruktury, a to (mimo havárií) nejpozději 30 dní před koncem jeho platnosti.

Dojde-li k obnažení podzemního vedení nebo k poškození energetického zařízení, sítě pro elektronickou komunikaci nebo zařízení se sítí pro elektronickou komunikaci související nebo zařízení technické infrastruktury ve vlastnictví ČEZ Distribuce, a. s., nahlase nám prosím tuto skutečnost bezodkladně jako poruchu na bezplatnou linku 800 850 860.

Pokud uvažovaná **akce nebo činnost zasáhne do ochranného pásma** nadzemních vedení, trafostanic nebo sítě pro elektronickou komunikaci, popř. bude po vytyčení zjištěno, že zasahuje do ochranného pásma podzemních energetických zařízení nebo zařízení pro elektronickou komunikaci, je nutné písemně požádat společnost ČEZ Distribuce, a. s., o souhlas s činností v ochranném pásmu (formulář je k dispozici na [www.cezdistribuce.cz](http://www.cezdistribuce.cz) v části Formuláře / Činnosti v ochranných pásmech, kontaktní údaje pro podání Vaší žádosti naleznete v zápatí). Jestliže uvažovaná akce vyvolá potřebu dílčí změny trasy vedení nebo přemístění některých prvků energetického zařízení nebo sítě pro elektronickou komunikaci včetně souvisejícího zařízení, je nutné včas společnost ČEZ Distribuce, a. s., požádat o přeložku zařízení podle § 47 energetického zákona.

Zároveň Vás upozorňujeme, že v zájmovém území se může nacházet taktéž energetické zařízení, sít' pro elektronickou komunikaci nebo zařízení technické infrastruktury, které není v majetku společnosti ČEZ Distribuce, a. s.

V souvislosti s výše uvedeným si Vás dovoluujeme upozornit, že uvedené sdělení včetně jeho příloh obsahuje skutečnosti tvořící obchodní tajemství společnosti ČEZ Distribuce, a. s. Poskytnuté informace jsou dále také důvěrnými informacemi a obchodně citlivými informacemi společnosti ČEZ Distribuce, a. s. Z výše uvedených důvodů si Vás proto společnost ČEZ Distribuce, a. s., dovoluje upozornit, že s poskytnutými informacemi je potřeba nakládat dle platných právních předpisů, v opačném případě se vystavujete postihu ve smyslu platné právní úpravy. V této souvislosti si Vás dále dovoluujeme upozornit, že požadované informace nesmí být předány, sděleny, využity, zpřístupněny, či jiným způsobem postoupeny na jakoukoli třetí osobu bez předchozího prokazatelného souhlasu společnosti ČEZ Distribuce, a. s. Informace o existenci energetického zařízení, sítě pro elektronickou komunikaci a zařízení technické infrastruktury mohou být využity pouze pro účel, pro který byly vyžádány.

S pozdravem

**ČEZ Distribuce, a. s.**

Děčín, Děčín IV-Podmokly  
Teplická 874/8  
PSČ 405 02  
IČ: 24729035

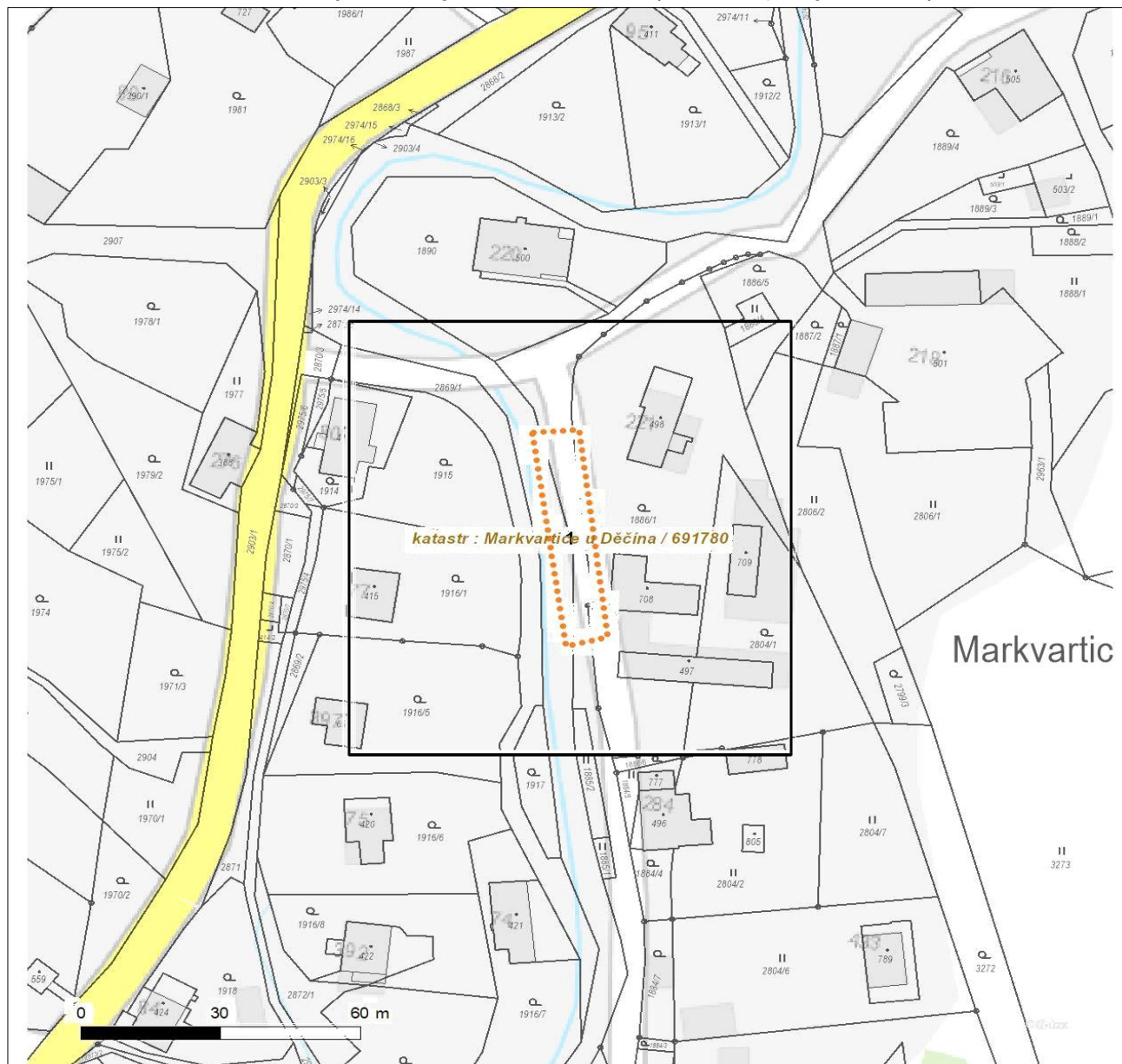
#### **Přílohy**

1. Situační výkres zájmového území
2. Podmínky pro provádění činností v ochranných pásmech energetických zařízení, sítě pro elektronickou komunikaci a zařízení technické infrastruktury

Platí pouze se sdělením číslo 0101759748.

Zakreslené polohy zařízení v příloze jsou pouze informativní.

## Situační výkres zájmového území (klad mapových listů)



Není-li zobrazena katastrální mapa, zadejte žádost znovu. Katastrální mapa je generována prostřednictvím externí WMS služby, jejíž provoz nezajišťuje společnost ČEZ Distribuce, a. s.

# LEGENDA

Podzemní vedení NN do 1 kV
   
 Nadzemní vedení NN do 1 kV
   
 Podzemní vedení VN do 35 kV
   
 Nadzemní vedení VN do 35 kV
   
 Podzemní vedení VVN 110 kV
   
 Nadzemní vedení VVN 110 kV
   
 NN přívod odběratele
   
 Zařízení technické infrastruktury
   
 Cizí energetické vedení
   
 Zájmové území
   
 Hranice katastrálního území

Stanice do 52 kV - stožárová
   
 Stanice do 52 kV - zděná
   
 Transformovna (nad 52 kV)
   
 Probíhající investice ČEZ Distribuce
   
 Stanice ČEZ Distribuce ve výstavbě
   
 Zařízení ČEZ Distribuce ve výstavbě
   
 Hranice katastrálního území

Nadzemní síť pro elektronickou komunikaci
   
 Podzemní síť pro elektronickou komunikaci
   
 HDPE trubka
   
*Souběhy sítě pro elektronickou komunikaci s energetickými sítěmi:*
  
 Souběh s podzemním vedením NN do 1 kV
   
 Souběh s nadzemním vedením NN do 1 kV
   
 Souběh s podzemním vedením VN do 35 kV
   
 Souběh s nadzemním vedením VN do 35 kV
   
 Souběh s podzemním vedením VVN 110 kV
   
 Souběh s nadzemním vedením VVN 110 kV



Platí pouze se sdělením číslo 0101759748.

Zakreslené polohy zařízení v příloze jsou pouze informativní.

## Situační výkres - list 1



Není-li zobrazena katastrální mapa, zadejte žádost znovu. Katastrální mapa je generována prostřednictvím externí WMS služby, jejíž provoz nezajišťuje společnost ČEZ Distribuce, a. s.



## **PODMÍNKY PRO PROVÁDĚNÍ ČINNOSTÍ V OCHRANNÝCH PÁSMECH PODZEMNÍCH VEDENÍ**

Ochranné pásmo podzemních vedení elektrizační soustavy do 110 kV vč. a vedení řídicí, měřicí a zabezpečovací techniky je stanoveno v § 46 odst. 5 zákona č. 458/2000 Sb., o podmínkách podnikání a o výkonu státní správy v energetických odvětvích a o změně některých zákonů (energetický zákon), ve znění pozdějších předpisů, a činí 1 metr po obou stranách krajního kabelu (energetického nebo pro elektronickou komunikaci) kabelové trasy, nad 110 kV činí 3 metry po obou stranách krajního kabelu.

**V ochranném pásmu podzemního vedení je podle § 46 odst. 8 a 10 energetického zákona zakázáno:**

- a) zřizovat bez souhlasu vlastníka těchto zařízení stavby či umisťovat konstrukce a jiná podobná zařízení, jakož i uskladňovat hořlavé a výbušné látky,
- b) provádět bez souhlasu vlastníka zemní práce,
- c) provádět činnosti, které by mohly ohrozit spolehlivost a bezpečnost provozu těchto zařízení nebo ohrozit život, zdraví či majetek osob,
- d) provádět činnosti, které by znemožňovaly nebo podstatně znesnadňovaly přístup k těmto zařízením,
- e) vysazovat trvalé porosty a přejíždět vedení mechanismy o celkové hmotnosti nad 6 tun.

Pokud stavba nebo stavební činnost zasahuje do ochranného pásma podzemního vedení, je třeba požádat o písemný souhlas vlastníka nebo provozovatele tohoto zařízení na základě § 46 odst. 8 a 11 energetického zákona.

**V ochranných pásmech podzemních energetických vedení a sítí pro elektronickou komunikaci je třeba dále dodržovat následující podmínky:**

1. Dodavatel prací musí před zahájením prací zajistit vytýčení podzemního zařízení a prokazatelně seznámit pracovníky, jichž se to týká, s jejich polohou a upozornit na odchylky od výkresové dokumentace.
2. Výkopové práce do vzdálenosti 1 metr od osy (krajního) kabelu musí být prováděny ručně.
3. Zemní práce musí být prováděny v souladu s ČSN 73 6133 Návrh a provádění zemního tělesa pozemních komunikací a při zemních pracích musí být dodrženo Nařízení vlády č. 591/2006 Sb., bližších minimálních požadavků na bezpečnost a ochranu zdraví při práci na staveništích.
4. Místa křížení a souběhy ostatních zařízení a staveb se zařízeními energetickými, komunikačními sítěmi pro elektronickou komunikaci nebo zařízeními technické infrastruktury musí být vyprojektovány a provedeny v souladu s platnými normami a předpisy, zejména s ČSN 33 2000-5-52, ČSN EN 50110-1, ČSN EN 50341-1, ČSN 73 6005 a PNE 33 0000-6, PNE 33 3301, PNE 34 1050.
5. Dodavatel prací musí oznámit příslušnému provozovateli distribuční soustavy zahájení prací minimálně 3 pracovní dny předem.
6. Při potřebě přejíždění trasy podzemních vedení nebo podzemních zařízení vozidly nebo mechanismy je třeba po dohodě s vlastníkem provést dodatečnou ochranu proti mechanickému poškození.
7. Manipulovat s obnaženými kabely pod napětím je možné pouze se souhlasem vlastníka. Odkryté zařízení sítě pro elektronickou komunikaci včetně ochranné trubky (HDPE apod.) musí být řádně zabezpečeno při práci i proti poškození nepovolanou osobou.
8. Před záhozem kabelové trasy musí být zástupce vlastníka kabelu / ochranné trubky vyzván ke kontrole uložení. Pokud toto organizace provádějící zemní práce neprovede, vyhrazuje si provozovatel distribuční soustavy právo nechat inkriminované místo znovu odkryt.
9. Při záhozu musí být zemina pod kabely řádně udusána, kabely zapískovány a provedeno krytí proti mechanickému poškození. Podkopané kabely sítě elektronické komunikace budou podloženy ve vzdálenosti 1,5 m a zemina pod podložním musí být řádně upěchována. Pro zavěšení kabelu nebude použito sousedních kabelů nebo potrubí. Kabelové spojky budou uloženy vodorovně na můstku. Při práci s vysazováním a podkládáním kabelů stavebník včas vyzve k přítomnosti pracovníka pověřeného společností ČEZ Distribuce, a. s.
10. Bez předchozího souhlasu je zakázáno snižovat nebo zvyšovat vrstvu zeminy nad kabelem.
11. Každé poškození zařízení provozovatele distribuční soustavy musí být okamžitě nahlášeno na bezplatnou linku ČEZ Distribuce 800 850 860, která je Vám k dispozici 24 hodin denně, 7 dní v týdnu.
12. Ukončení stavby musí být neprodleně ohlášeno příslušnému provozovatelův útvaru.
13. **Po dokončení stavby provozovatel distribuční soustavy nesouhlasí s vyhlášením ochranného pásma nových rozvodů, které jsou budovány, protože se již jedná o práce v ochranném pásmu zařízení provozovatele distribuční soustavy. Případné opravy nebo rekonstrukce na svém zařízení nebude provozovatel distribuční soustavy provádět na výjimku z ochranného pásma nebo na základě souhlasu s činností v tomto pásmu.**

Případné nedodržení uvedených podmínek bude řešeno příslušným stavebním úřadem nebo nahlášeno Energetickému regulačnímu úřadu jako správní delikt ve smyslu příslušného ustanovení energetického zákona spočívající v porušení zákazu provádět činnosti v ochranných pásmech dle § 46 uvedeného zákona.

## PODMÍNKY PRO PROVÁDĚNÍ ČINNOSTÍ V OCHRANNÝCH PÁSMECH NADZEMNÍCH VEDENÍ

Ochranné pásmo nadzemního vedení distribuční soustavy podle § 46 odst. 3 zákona č. 458/2000 Sb., o podmínkách podnikání a o výkonu státní správy v energetických odvětvích a o změně některých zákonů (energetický zákon), je souvislý prostor vymezený svislými rovinami vedeními po obou stranách vedení ve vodorovné vzdálenosti měřené kolmo na vedení, které činí od krajního vodiče vedení na obě jeho strany:

- a) u napětí nad 1 kV a do 35 kV včetně
  - pro vodiče bez izolace 7 metrů (resp. 10 metrů u zařízení postaveného do 31. 12. 1994, vyjma lesních průseků, kde rozsah ochranného pásma i do uvedeného data činí 7 metrů),
  - pro vodiče s izolací základní 2 metry,
  - pro závěsná kabelová vedení 1 metr;
- b) u napětí nad 35 kV do 110 kV včetně
  - pro vodiče bez izolace 12 metrů (resp. 15 metrů u zařízení postaveného do 31. 12. 1994),
  - pro vodiče s izolací základní 5 metrů;
- c) u zařízení sítě pro elektronickou komunikaci 1 metr od krajního vedení.

Poznámka: Nadzemní vedení nízkého napětí (do 1 kV) není chráněno ochranným pásmem. Při činnostech prováděných v jeho blízkosti (práce v blízkosti) je nutné dodržet vzdálenosti dané ČSN EN 50110-1.

**V ochranném pásmu nadzemního vedení je podle § 46 odst. 8 a 9 energetického zákona zakázáno:**

- 1. zřizovat bez souhlasu vlastníka těchto zařízení stavby či umisťovat konstrukce a jiná podobná zařízení, jakož i uskladňovat hořlavé a výbušné látky,
- 2. provádět bez souhlasu vlastníka zemní práce,
- 3. provádět činnosti, které by mohly ohrozit spolehlivost a bezpečnost provozu těchto zařízení nebo ohrozit život, zdraví či majetek osob,
- 4. provádět činnosti, které by znemožňovaly nebo podstatně znesnadňovaly přístup k těmto zařízením,
- 5. vysazovat chmelnice a nechávat růst porosty nad výšku 3 metry.

Pokud stavba nebo stavební činnost zasahuje do ochranného pásma nadzemního vedení, je třeba požádat o písemný souhlas vlastníka nebo provozovatele tohoto zařízení na základě § 46 odst. 8 a 11 energetického zákona.

**V ochranných pásmech nadzemních energetických vedení a sítí pro elektronickou komunikaci je třeba dále dodržovat následující podmínky:**

- 1. Při pohybu nebo pracích v blízkosti elektrického vedení se nesmí osoby, předměty, prostředky nemající povahu jeřábu přiblížit k živým částem vodičů vysokého napětí blíže než 2 metry a u vodičů velmi vysokého napětí blíže než 3 metry (dle PNE 330000-6), pokud není větší vzdálenost stanovena v jiném předpisu (např. ČSN ISO 12480-1).
- 2. Jeřáby a jim podobná zařízení musí být umístěny tak, aby v kterékoli poloze byly všechny jejich části mimo ochranné pásmo vedení, a musí být zamezeno vyvrstvení lana.
- 3. Je zakázáno stavět budovy nebo jiné objekty v ochranných pásmech nadzemních vedení vysokého napětí.
- 4. Je zakázáno, provádět veškeré pozemní práce, při kterých by byla narušena stabilita podpěrných bodů (sloupů nebo stožárů).
- 5. Je zakázáno upevňovat antény, reklamy, ukazatele apod. pod, přes nebo přímo na stožáry elektrického vedení.
- 6. Dodavatel prací musí prokazatelně seznámit své pracovníky, jichž se to týká s ČSN EN 50110-1.
- 7. Pokud není možné dodržet body č. 1 až 4, je možné požádat příslušný provozní útvar provozovatele distribuční soustavy o další řešení (zajištění odborného dohledu pracovníka s elektrotechnickou kvalifikací dle Vyhlášky č. 50/1978 Sb., vypnutí a zajištění zařízení, zaizolování živých částí apod.), pokud nejsou tyto podmínky již součástí jiného vyjádření ke konkrétní stavbě.
- 8. V případě požadavku na vypnutí zařízení po nezbytnou dobu provádění prací je nutné požádat minimálně 2 měsíce před požadovaným termínem. V případě vedení nízkého napětí je možné též požádat o zaizolování části vedení.
- 9. Stavba bude situována tak, aby každá její část včetně dočasných zařízení byla vzdálena nejméně 1,5 m od osy nadzemního zařízení pro elektronickou komunikaci.
- 10. Do vzdálenosti 1,5 metru od osy nadzemního zařízení pro elektronickou komunikaci nebudou používány mechanismy ohrožující provoz zařízení, skladování materiál, zemina, prováděny postřiky nebo jiná činnost, která by mohla ohrozit provoz zařízení nebo jiného zařízení souvisejícího s nadzemní sítí pro elektronickou komunikaci.

Případné nedodržení uvedených podmínek bude řešeno příslušným stavebním úřadem nebo nahlášeno Energetickému regulačnímu úřadu jako správní delikt ve smyslu příslušného ustanovení energetického zákona, spočívající v porušení zákazu provádět činnosti v ochranných pásmech dle § 46 uvedeného zákona.



## PODMÍNKY PRO PROVÁDĚNÍ ČINNOSTÍ V OCHRANNÝCH PÁSMECH ELEKTRICKÝCH STANIC

Ochranné pásmo elektrické stanice je stanoveno v § 46 odst. 6 zákona č. 458/2000 Sb., o podmínkách podnikání a o výkonu státní správy v energetických odvětvích a o změně některých zákonů (energetický zákon), a je vymezeno svislými rovinami vedenými ve vodorovné vzdálenosti:

- a) u venkovních elektrických stanic a dále stanic s napětím větším než 52 kV v budovách 20 metrů vně od oplocení nebo v případě, že stanice není oplocena, 20 metrů od vnějšího líce obvodového zdiva,
- b) u stožárových elektrických stanic a věžových stanic s venkovním přívodem s převodem napětí z úrovně nad 1 kV a menší než 52 kV na úroveň nízkého napětí 7 m od vnější hrany půdorysu stanice ve všech směrech,
- c) u kompaktních a zděných el. stanic s převodem napětí z úrovně nad 1 kV a menší než 52 kV na úroveň nízkého napětí 2 metry od vnějšího pláště stanice ve všech směrech,
- d) u vestavěných el. stanic 1 metr vně od obestavění.

**V ochranném pásmu elektrické stanice je podle § 46 odst. 8 a 10 energetického zákona zakázáno:**

- 1. zřizovat bez souhlasu vlastníka těchto zařízení stavby či umisťovat konstrukce a jiná podobná zařízení, jakož i uskladňovat hořlavé a výbušné látky,
- 2. provádět bez souhlasu vlastníka zemní práce,
- 3. provádět činnosti, které by mohly ohrozit spolehlivost a bezpečnost provozu těchto zařízení nebo ohrozit život, zdraví či majetek osob,
- 4. provádět činnosti, které by znemožňovaly nebo podstatně znesnadňovaly přístup k těmto zařízením.

Pokud stavba nebo stavební činnost zasahuje do ochranného pásma elektrické stanice, je třeba požádat o písemný souhlas vlastníka nebo provozovatele tohoto zařízení na základě § 46 odst. 8 a 11 energetického zákona.

**V ochranném pásmu elektrické stanice je dále zakázáno provádět činnosti, které by mohly mít za následek ohrožení bezpečnosti a spolehlivosti provozu stanice nebo zmenšující či podstatně znesnadňující její obsluhu a údržbu a to zejména:**

- 5. provádět výkopové práce ohrožující zaústění podzemních vedení vysokého a nízkého napětí nebo stabilitu stavební části el. stanice (viz podmínky pro činnosti v ochranných pásmech podzemního vedení),
- 6. skladovat či umisťovat předměty bránící přístupu do elektrické stanice nebo k rozvaděčům vysokého nebo nízkého napětí,
- 7. umisťovat antény, reklamy, ukazatele apod.,
- 8. zřizovat oplocení, které by znemožnilo obsluhu el. stanice.

Případné nedodržení uvedených podmínek bude řešeno příslušným stavebním úřadem nebo nahlášeno Energetickému regulačnímu úřadu jako správní delikt ve smyslu příslušného ustanovení energetického zákona spočívající v porušení zákazu provádět činnosti v ochranných pásmech dle § 46 uvedeného zákona.



## PODMÍNKY PRO PROVÁDĚNÍ ČINNOSTÍ V OCHRANNÝCH PÁSMECH NEBO BEZPROSTŘEDNÍ BLÍZKOSTI ZAŘÍZENÍ TECHNICKÉ INFRASTRUKTURY

Ochranné pásmo zařízení technické infrastruktury činí 1 metr po obou stranách od potrubí nebo kabelu.

V ochranném pásmu zařízení technické infrastruktury je zakázáno bez souhlasu společnosti ČEZ Distribuce, a. s., provádět činnosti, které by mohly ohrozit vodárenské, plynárenské, kanalizační nebo jiné zařízení technické infrastruktury, jejich spolehlivost a bezpečnost provozu. Při provádění veškerých činností v ochranném pásmu i mimo ně nesmí dojít k poškození těchto zařízení.

V projektech v bezprostřední blízkosti zařízení technické infrastruktury je nutno dodržet vzájemné vzdálenosti inženýrských sítí dle ČSN 73 6005.



Povodí Ohře, státní podnik  
Bezručova 4219  
430 03 CHOMUTOV



D0000000101724292008

NAŠE ZNAČKA  
001126488145

VYŘIZUJE / LINKA  
Vladimír Pokorný / 800 850 860

MÍSTO ODESLÁNÍ / DNE  
Plzeň 30. 6. 2022

## **Vyjádření k projektové dokumentaci ke stavbě ve smyslu energetického zákona a příslušných technických norem**

Vážená paní, vážený pane,

dovolte nám, abychom reagovali na Vaši žádost ze dne 13. 6. 2022, ve které nás žádáte o vydání vyjádření k projektové dokumentaci pro účely povolení stavby.

V zájmovém území k zamýšlené stavbě a/nebo s ní související činnosti na pozemku parcelní číslo dle PD v katastrálním území Markvartice u Děčína vedené pod názvem „Bystrá v Markvarticích pod č.p.221“ se nachází zařízení **kabelového vedení NN** v majetku provozovatele distribuční soustavy společnosti ČEZ Distribuce, a. s.

**Sdělujeme Vám, že společnost ČEZ Distribuce, a. s., souhlasí s předloženou projektovou dokumentací.**

**Platnost tohoto souhlasu je vázána na dodržení následujících podmínek:**

1. Na par.č. 2865/1 se nazází kabelové vedení NN. Hraha opěrné zdi nesmí být blíže než 0,6m od kabelového vedení NN. Doporučujeme si kabelové vedení před zahájením prací vytrasovat. Musí být dodržena norma ČSN 73 6005 a ochranná pásma dle Energetického zákona 458/2000 Sb. § 46. V prostoru výstavby musí být zachovány hloubky a krytí stávajících kabelů NN a dodrženy podmínky pro jejich uložení podle uvedených ČSN a PNE. Nebude-li možno uvedené podmínky dodržet, musí být stávající vedení v předstihu přeloženo, respektive upraveno (doplněna mechanická ochrana). Při úpravě povrchů musí být respektovány rovněž stávající kabelové skříně na hranicích přilehlých pozemků a zachována stávající nivelita terénu tak, aby nedošlo ke snížení vzdálenosti spodní hrany skříní od terénu.
2. Podmínkou pro zahájení činnosti v blízkosti zařízení distribuční soustavy, resp. v ochranném pásmu je platné sdělení o existenci zařízení v majetku společnosti ČEZ Distribuce, a. s., pro výše uvedené zájmové území, které získáte prostřednictvím Geoportálu (geoportal.cezdistribuce.cz), při dodržení podmínek uvedených ve sdělení a v tomto vyjádření.
3. V dostatečném časovém předstihu před zahájením prací je nutné podat žádost o udělení souhlasu s činností a umístěním stavby v blízkosti zařízení distribuční soustavy, resp. v ochranném pásmu. Postup a formulář je k dispozici na [www.cezdistribuce.cz](http://www.cezdistribuce.cz). Při realizaci stavby je nutné se řídit podmínkami, které budou stanoveny v případě kladného posouzení podané žádosti.
4. Místa křížení a souběhy ostatních zařízení a staveb se zařízeními energetickými, komunikačními sítěmi pro elektronickou komunikaci nebo zařízeními technické infrastruktury musí být vyprojektovány a provedeny v souladu s platnými normami a předpisy, zejména s ČSN 33 2000-5-52, ČSN EN 50110-1,

**ČEZ Distribuce, a. s.**

Děčín - Děčín IV-Podmokly, Teplická 874/8, PSČ 405 02 | IČO: 24729035, DIČ: CZ24729035 |  
zapsaná v obchodním rejstříku vedeném Krajským soudem v Ústí nad Labem, sp. zn. B 2145 |  
bezplatná linka: 800 850 860, e-mail: [info@cezdistribuce.cz](mailto:info@cezdistribuce.cz), [www.cezdistribuce.cz](http://www.cezdistribuce.cz) |  
zasílací adresa: ČEZ Distribuce, a. s., Plzeň, Guldenerova 2577/19, PSČ 326 00

**Otočte prosím**

ČSN EN 50341-1, ČSN 73 6005 a PNE 33 0000-6, PNE 33 3301, PNE 34 1050.

5. V případě nadzemního vedení nn budou pro stavby a konstrukce dodrženy odstupové vzdálenosti uvedené v PNE 33 3302 a hranu výkopu doporučujeme při realizaci stavby umístit min. 1 m od základové části podpěrného bodu.
6. Při realizaci stavby a/nebo provádění související činnosti nesmí dojít v žádném případě k nebezpečnému přiblížení osob, věcí, zařízení nebo mechanismů a strojů k živým částem pod napětím, tj. musí být dodržena minimální vzdálenost 1 m od živých částí zařízení nn, 2 m od vedení vn a 3 m od vedení vvn, dle PNE 33 0000-6 s vazbou na ČSN EN 50110-1, pokud není větší vzdálenost stanovena v jiném předpisu (např. ČSN ISO 12480-1). V případě, že nebude možné tuto vzdálenost dodržet, je žadatel povinen požádat o vypnutí předmětného elektrického zařízení, případně o dočasné zaizolování vodičů nn.
7. Pracovníci provádějící práce budou prokazatelně poučeni o nebezpečí, které hrozí při nedodržení bezpečnostních předpisů. S ohledem na provádění prací v blízkosti zařízení distribuční soustavy, resp. v ochranném pásmu upozorňujeme na možnost nebezpečných vlivů od elektrického zařízení. Opatření proti těmto vlivům je na straně žadatele, dodavatele prací nebo jimi pověřených osobách. ČEZ Distribuce, a. s., nepřevzme žádnou zodpovědnost za případné škody, které vzniknou následkem poruchy nebo havárie elektrického zařízení za nepředvídaných okolností nebo nedodržením výše uvedených podmínek.
8. Stavbou nebude narušeno stávající uzemnění nadzemního vedení ani statika podpěrných bodů. Nebude-li možné toto dodržet je nutné situaci řešit formou přeložky zařízení distribuční soustavy ve smyslu § 47 zákona č. 458/2000 Sb., v platném znění.
9. V případě činnosti a/nebo stavby v blízkosti elektrického vedení, resp. v ochranném pásmu bude dotčený prostor ze všech stran možného přístupu/vjezdu po celou dobu realizace viditelně označen výstražnou cedulí.
10. Umístěním stavby nesmí dojít ke ztížení přístupu našich pracovníků a pracovníků námi pověřených firem k zařízení v majetku společnosti ČEZ Distribuce, a. s. Při případné úpravě povrchu nesmí dojít ke změně výškové nivelity země oproti současnému stavu.
11. Musí být dodrženy Podmínky pro práce v ochranných pásmech zařízení, které jsou v platném znění k dispozici na [www.cezdistribuce.cz](http://www.cezdistribuce.cz), popř. jsou součástí vydaného sdělení o existenci zařízení v majetku společnosti ČEZ Distribuce, a. s.
12. Dojde-li k obnažení podzemního vedení nebo k poškození energetického zařízení, sítě pro elektronickou komunikaci nebo zařízení se sítí pro elektronickou komunikaci související nebo zařízení technické infrastruktury ve vlastnictví ČEZ Distribuce, a. s., nahláste nám prosím tuto skutečnost bezodkladně jako poruchu na bezplatnou linku 800 850 860. Poškození nebo mimořádné události způsobené na zařízení žadatelem, dodavatelem prací nebo jimi pověřenými osobami budou opraveny na náklady viníka. Zahrnutí obnažených, případně poškozených částí podzemního vedení může být provedeno pouze po souhlasu vydaném společností ČEZ Distribuce, a. s.
13. Toto vyjádření se nevztahuje na zařízení v majetku společností ČEZ ICT Services, a. s., a Telco Pro Services, a. s.
14. Toto vyjádření nenahrazuje souhlas k zajištění příkonu elektrické energie.

**Platnost tohoto vyjádření je 1 rok od data vydání.**

Zjistí-li provozovatel distribuční soustavy, že nejsou dodrženy stanovené podmínky, vyhrazuje si právo kdykoli odvolat své souhlasné vyjádření.

S pozdravem



Ing. Roman Válek

Vedoucí odboru Specializovaná obsluha  
ČEZ Distribuce, a. s.



Povodí Ohře, státní podnik  
Bezručova 4219  
430 03 CHOMUTOV



D0000000101724354208

NAŠE ZNAČKA  
001126488269

VYŘIZUJE / LINKA  
Vladimír Pokorný / 800 850 860

MÍSTO ODESLÁNÍ / DNE  
Plzeň 30. 6. 2022

**Vyjádření k žádosti o souhlas s činností a/nebo s umístěním stavby v ochranném pásmu zařízení distribuční soustavy**

Vážená paní, vážený pane,

dovolte nám, abychom reagovali na Vaši žádost ze dne 13. 6. 2022, ve které nás žádáte o souhlas s činností a/nebo umístěním stavby v blízkosti zařízení distribuční soustavy, resp. v ochranném pásmu zařízení distribuční soustavy (dále jen „zařízení“) v majetku společnosti ČEZ Distribuce, a. s.

Stavba a/nebo s ní související činnost na pozemku parcelní číslo dle PD v katastrálním území Markvartice u Děčína vedená pod názvem „Bystrá v Markvarticích pod č.p. 221“ se nachází v blízkosti zařízení distribuční soustavy, resp. zasahuje do ochranného pásma zařízení **kabelového vedení NN** v majetku provozovatele distribuční soustavy společnosti ČEZ Distribuce, a. s.

**Jménem společnosti ČEZ Distribuce, a. s., Vám sdělujeme, že udělujeme souhlas s činností a/nebo umístěním stavby v blízkosti zařízení distribuční soustavy, resp. v ochranném pásmu předmětného zařízení.**

**Toto vyjádření pozbývá platnosti, nebude-li činnost a/nebo stavba zahájena do 1 roku od udělení souhlasu.**

**Platnost tohoto souhlasu je vázána na dodržení následujících podmínek:**

1. Na par.č. 2865/1 se nachází kabelové vedení NN. Hrana opěrné zdi nesmí být blíže než 0,6m od kabelového vedení NN. Doporučujeme si kabelové vedení před zahájením prací vytrasovat. Musí být dodržena norma ČSN 73 6005 a ochranná pásma dle Energetického zákona 458/2000 Sb. § 46. V prostoru výstavby musí být zachovány hloubky a krytí stávajících kabelů NN a dodrženy podmínky pro jejich uložení podle uvedených ČSN a PNE. Nebude-li možno uvedené podmínky dodržet, musí být stávající vedení v předstihu přeloženo, respektive upraveno (doplněna mechanická ochrana). Při úpravě povrchů musí být respektovány rovněž stávající kabelové skříně na hranicích přilehlých pozemků a zachována stávající nivelita terénu tak, aby nedošlo ke snížení vzdálenosti spodní hrany skříní od terénu.
2. Podmínkou pro zahájení činnosti v blízkosti zařízení distribuční soustavy, resp. v ochranném pásmu je platné sdělení o existenci zařízení v majetku společnosti ČEZ Distribuce, a. s., pro výše uvedené zájmové území, které získáte prostřednictvím Geoportálu (geoportal.cezdistribuce.cz), při dodržení podmínek uvedených ve sdělení a v tomto vyjádření.
3. Místa křížení a souběhy ostatních zařízení a staveb se zařízeními energetickými, komunikačními sítěmi pro elektronickou komunikaci nebo zařízeními technické infrastruktury musí být vyprojektovány a provedeny v souladu s platnými normami a předpisy, zejména s ČSN 33 2000-5-52, ČSN EN 50110-1, ČSN EN 50341-1, ČSN 73 6005 a PNE 33 0000-6, PNE 33 3301, PNE 34 1050.

**ČEZ Distribuce, a. s.**

Děčín - Děčín IV-Podmokly, Teplická 874/8, PSČ 405 02 | IČO: 24729035, DIČ: CZ24729035 |  
zapsaná v obchodním rejstříku vedeném Krajským soudem v Ústí nad Labem, sp. zn. B 2145 |  
bezplatná linka: 800 850 860, e-mail: info@cezdistribuce.cz, www.cezdistribuce.cz |  
zasílací adresa: ČEZ Distribuce, a. s., Plzeň, Guldenerova 2577/19, PSČ 326 00

**Otočte prosím**

4. V případě nadzemního vedení nn budou pro stavby a konstrukce dodrženy odstupové vzdálenosti uvedené v PNE 33 3302 a hranu výkopu doporučujeme při realizaci stavby umístit min. 1 m od základové části podpěrného bodu.
5. Při realizaci stavby a/nebo provádění související činnosti nesmí dojít v žádném případě k nebezpečnému přiblížení osob, věcí, zařízení nebo mechanismů a strojů k živým částem pod napětím, tj. musí být dodržena minimální vzdálenost 1 m od živých částí zařízení nn, 2 m od vedení vn a 3 m od vedení vvn dle PNE 33 0000-6 s vazbou na ČSN EN 50110-1, pokud není větší vzdálenost stanovena v jiném předpisu (např. ČSN ISO 12480-1). V případě, že nebude možné tuto vzdálenost dodržet, je žadatel povinen požádat o vypnutí předmětného elektrického zařízení, případně o dočasné zaizolování vodičů nn.
6. Pracovníci provádějící práce budou prokazatelně poučeni o nebezpečí, které hrozí při nedodržení bezpečnostních předpisů. S ohledem na provádění prací v blízkosti zařízení distribuční soustavy, resp. v ochranném pásmu upozorňujeme na možnost nebezpečných vlivů od elektrického zařízení. Opatření proti těmto vlivům je na straně žadatele, dodavatele prací nebo jimi pověřených osobách. ČEZ Distribuce, a. s., nepřevzme žádnou zodpovědnost za případné škody, které vzniknou následkem poruchy nebo havárie elektrického zařízení za nepředvídaných okolností nebo nedodržením výše uvedených podmínek.
7. Stavbou nebude narušeno stávající uzemnění nadzemního vedení ani statika podpěrných bodů. Nebude-li možné toto dodržet je nutné situaci řešit formou přeložky zařízení distribuční soustavy ve smyslu § 47 zákona č. 458/2000 Sb., v platném znění.
8. V případě činnosti a/nebo stavby v blízkosti elektrického vedení, resp. v ochranném pásmu bude dotčený prostor ze všech stran možného přístupu/vjezdu po celou dobu realizace viditelně označen výstražnou cedulí.
9. Umístěním stavby nesmí dojít ke ztížení přístupu našich pracovníků a pracovníků námi pověřených firem k zařízení v majetku společnosti ČEZ Distribuce, a. s. Při případné úpravě povrchu nesmí dojít ke změně výškové nivelity země oproti současnému stavu.
10. Musí být dodrženy Podmínky pro práce v ochranných pásmech zařízení, které jsou v platném znění k dispozici na [www.cezdistribuce.cz](http://www.cezdistribuce.cz), popř. jsou součástí vydaného sdělení o existenci zařízení v majetku společnosti ČEZ Distribuce, a. s.
11. Dojde-li k obnažení podzemního vedení nebo k poškození energetického zařízení, sítě pro elektronickou komunikaci nebo zařízení se sítí pro elektronickou komunikaci související nebo zařízení technické infrastruktury ve vlastnictví ČEZ Distribuce, a. s., nahláste nám prosím tuto skutečnost bezodkladně jako poruchu na bezplatnou linku 800 850 860. Poškození nebo mimořádné události způsobené na zařízení žadatelem, dodavatelem prací nebo jimi pověřenými osobami budou opraveny na náklady viníka. Zahrnutí obnažených, případně poškozených částí podzemního vedení může být provedeno pouze po souhlasu vydaném společností ČEZ Distribuce, a. s.
12. Toto vyjádření se nevztahuje na zařízení v majetku společností ČEZ ICT Services, a. s., a Telco Pro Services, a. s.

Provozovatel distribuční soustavy si vyhrazuje právo odvolat souhlas kdykoli, zjistí-li, že podmínky stanovené v tomto vyjádření nejsou dodrženy. Pokud zjištěné nedostatky nebyly odstraněny ani na základě písemné výzvy ve stanoveném termínu, je žadatel povinen uvést ochranné pásmo do původního stavu a zdržet se provozování jakékoli činnosti, kterou zákon výslovně zakazuje.

S pozdravem

  
Ing. Roman Válek

Vedoucí odboru Specializovaná obsluha  
ČEZ Distribuce, a. s.





---

ŽADATEL

Jan Kozák

---

NAŠE ZNAČKA  
0201331226

VYŘIZUJE / LINKA

VYŘÍZENO DNE  
16.11.2021

---

**Sdělení o existenci komunikačního vedení společnosti Telco Pro Services, a. s.**

Název akce: **Bystrá v Markvarticích**

Účel: **Stavební řízení**

Vážený zákazníku,  
dovolujeme si reagovat na Vaši žádost číslo 0201331226 ze dne 16.11.2021, která se týkala sdělení o existenci komunikačního zařízení na Vámi určeném zájmovém území.

Dle vědomí společnosti Telco Pro Services, a. s., se na Vámi vymezeném zájmovém území:  
**nenachází komunikační zařízení v majetku společnosti Telco Pro Services, a. s.**

Zároveň si Vás dovoluujeme upozornit, že není vyloučeno, že se ve Vámi vymezeném zájmovém území nachází jiné zařízení, které není v majetku společnosti Telco Pro Services, a. s.

Toto sdělení je platné do 16.11.2022.

V souvislosti s výše uvedeným si Vás dovoluujeme upozornit, že sdělení o existenci či neexistenci sítí představuje skutečnosti tvořící obchodní tajemství společnosti Telco Pro Services, a. s. Poskytnuté informace jsou dále také důvěrnými informacemi společnosti Telco Pro Services, a. s. Z výše uvedených důvodů si Vás proto společnost Telco Pro Services, a. s., dovoluje upozornit, že s poskytnutými informacemi je potřeba nakládat dle platných právních předpisů, v opačném případě se vystavujete postihu ve smyslu platné právní úpravy. V této souvislosti si Vás dovoluujeme rovněž upozornit, že požadované informace nesmí být předány, sděleny, využity, zpřístupněny, či jiným způsobem postoupeny na jakoukoli třetí osobu bez předchozího prokazatelného souhlasu společnosti Telco Pro Services, a. s. Informace o existenci sítí mohou být využity pouze pro účel, pro který byly vyžádány.

S pozdravem

**Telco Pro Services, a. s.**

Praha, Praha 4  
Duhová 1531/3  
PSČ 140 00  
IČ: 29148278

**Přílohy**

Situační výkres zájmového území





---

ŽADATEL  
Jan Kozák

---

NAŠE ZNAČKA  
0700469763

VYŘIZUJE / LINKA

VYŘÍZENO DNE  
16.11.2021

---

**Sdělení o existenci komunikačního vedení společnosti ČEZ ICT Services, a. s.**

Název akce: **Bystrá v Markvarticích**

Účel: **Stavební řízení**

Vážený zákazníku,  
dovolujeme si reagovat na Vaši žádost číslo 0700469763 ze dne 16.11.2021, která se týkala sdělení o existenci komunikačního zařízení na Vámi určeném zájmovém území.

Dle vědomí společnosti ČEZ ICT Services, a. s., se na Vámi vymezeném zájmovém území:  
**nenachází komunikační zařízení v majetku společnosti ČEZ ICT Services, a. s.**

Zároveň si Vás dovoluujeme upozornit, že není vyloučeno, že se ve Vámi vymezeném zájmovém území nachází jiné zařízení, které není v majetku společnosti ČEZ ICT Services, a. s.

Toto sdělení je platné do 16.11.2022.

V souvislosti s výše uvedeným si Vás dovoluujeme upozornit, že sdělení o existenci či neexistenci sítí představuje skutečnosti tvořící obchodní tajemství společnosti ČEZ ICT Services, a. s. Poskytnuté informace jsou dále také důvěrnými informacemi společnosti ČEZ ICT Services, a. s. Z výše uvedených důvodů si Vás proto společnost ČEZ ICT Services, a. s., dovoluje upozornit, že s poskytnutými informacemi je potřeba nakládat dle platných právních předpisů, v opačném případě se vystavujete postihu ve smyslu platné právní úpravy. V této souvislosti si Vás dovoluujeme rovněž upozornit, že požadované informace nesmí být předány, sděleny, využity, zpřístupněny, či jiným způsobem postoupeny na jakoukoli třetí osobu bez předchozího prokazatelného souhlasu společnosti ČEZ ICT Services, a. s. Informace o existenci sítí mohou být využity pouze pro účel, pro který byly vyžádány.

**ČEZ ICT Services, a. s.**

Praha, Praha 4  
Duhová 1531/3  
PSČ 140 53  
IČ: 26470411

**Přílohy**

Situační výkres zájmového území





## VYJÁDŘENÍ

Číslo jednací: 5791

Vaše žádost:

Ze dne: 16.11.2021

Vyřizuje: Dana Suková

Telefon: +420 315 701 666

Email: Sukova@mero.cz

Jan Kozák  
Ing. Jan Kozák  
Máchovo nám. 811/4  
40502 Děčín

Kralupy nad Vltavou, 16.11.2021

Vyjádření k žádosti

### Bystrá v Markvarticích


K Vaší výše uvedené žádosti sdělujeme, že v k.ú. Markvartice u Děčína se v místě, které bylo vymezeno ve Vaší žádosti, nenachází podzemní dálkové zařízení ani nadzemní objekty, jejichž vlastníkem či provozovatelem je společnost MERO ČR, a. s., a místo není dotčeno ani jinými našimi zájmy.

Současně Vám sdělujeme, že kompletní informace o územích dotčených inženýrskými sítěmi lze získat na místně a věcně příslušných úřadech územního plánování, kterým společnost MERO ČR, a. s., jako vlastník a provozovatel sítí technické infrastruktury, předává a pravidelně aktualizuje v souladu s ustanoveními § 27 a 28 zákona číslo 183/2006 Sb., o územním plánování a stavebním řádu, v aktuálním znění, veškeré informace o poloze svých zařízení.

Platnost tohoto vyjádření je 36 měsíců ode dne jeho vyhotovení. Vyjádření se vztahuje pouze pro účel, pro který bylo vydáno.


S pozdravem

Ing. Přemysl Kuchař  
vedoucí technické podpory a integrity

  
MERO ČR, a.s.  
Veltruská 748 1  
278 01 Kralupy nad Vltavou  
zapsaná v obchodním rejstříku, vedeném  
Městským soudem v Praze, sp. zn. B/233-  
e-mail: info@mero.cz; www.merocri.eu

## Zájmové území

Markvartice u Děčína



Jan Kozák  
Ing. Jan Kozák  
Máchovo nám. 811/4  
40502 Děčín


Dne: 16.11.2021  
Vaše č.j.:  
Naše č. j.: 14253/21

**Věc: Bystrá v Markvarticích**

K Vašemu dotazu ze dne 16.11.2021 sdělujeme, že v k.ú. Markvartice u Děčína se v místě, které bylo vymezeno ve Vaší žádosti (viz níže), nenachází podzemní dálkové zařízení ani nadzemní objekty, jejichž vlastníkem či provozovatelem je společnost ČEPRO, a.s., a místo není dotčeno ani jinými jejími zájmy.

Vymezené území:

Markvartice u Děčína



Platnost tohoto sdělení je 12 měsíců ode dne jeho vyhotovení.

ČEPRO, a.s.

oddělení evidence a správy nemovitostí

Sdělení je generováno automaticky ze software evidenci sítě technické infrastruktury a zařízení ČEPRO, a.s.. Kontakt pro případ dotazů: Jana Pólová, tel. 221/968 129, email: jana.polova@ceproas.cz

( 3 5 2 D ' O Q1L/F2N i + R O H a R Y L F H 170 Praha 7 H V N i U H S X	Tel.: +420 221 968 111 Fax: +420 221 968 300 E-mail: ceproas@ceproas.cz http://www.ceproas.cz	= D S V Z @ F K RUGHQMtV Y H G H Q p V P W V N E P Praze, R G G t O % Y , , & =
---	---	--





Ing. Jan Kozák  
Ing. Jan Kozák  
Máchovo nám. č.p. 811/4  
405 02 Děčín IV-Podmokly

(dále jen „žadatel“)

Číslo žádosti	Naše značka	Vyřizuje / linka / e-mail	Místo odeslání / dne
202110353	10353/2021/CEPS	Michal Rotbauer / +420381107239 / rotbauer@ceps.cz	Praha / 16. 11. 2021

Sdělení o poloze technické infrastruktury (přenosové soustavy) podle § 161 zákona č. 183/2006 Sb., stavební zákon

**Název záměru žadatele:** Bystrá v Markvarticích

Vážený žadateli,

na základě Vaší žádosti o vydání sdělení podle § 161 zákona č. 183/2006 Sb., stavební zákon, Vám sdělujeme následující.

V území označeném Vaším polygonem (viz příloha č. 1 a 2 tohoto sdělení) se nenachází žádné zařízení přenosové soustavy, ani jeho ochranné pásmo.

Toto sdělení má platnost do 16. 11. 2023

S pozdravem

**Vedeme elektřinu nejvyššího napětí**



ČEPS, a.s.

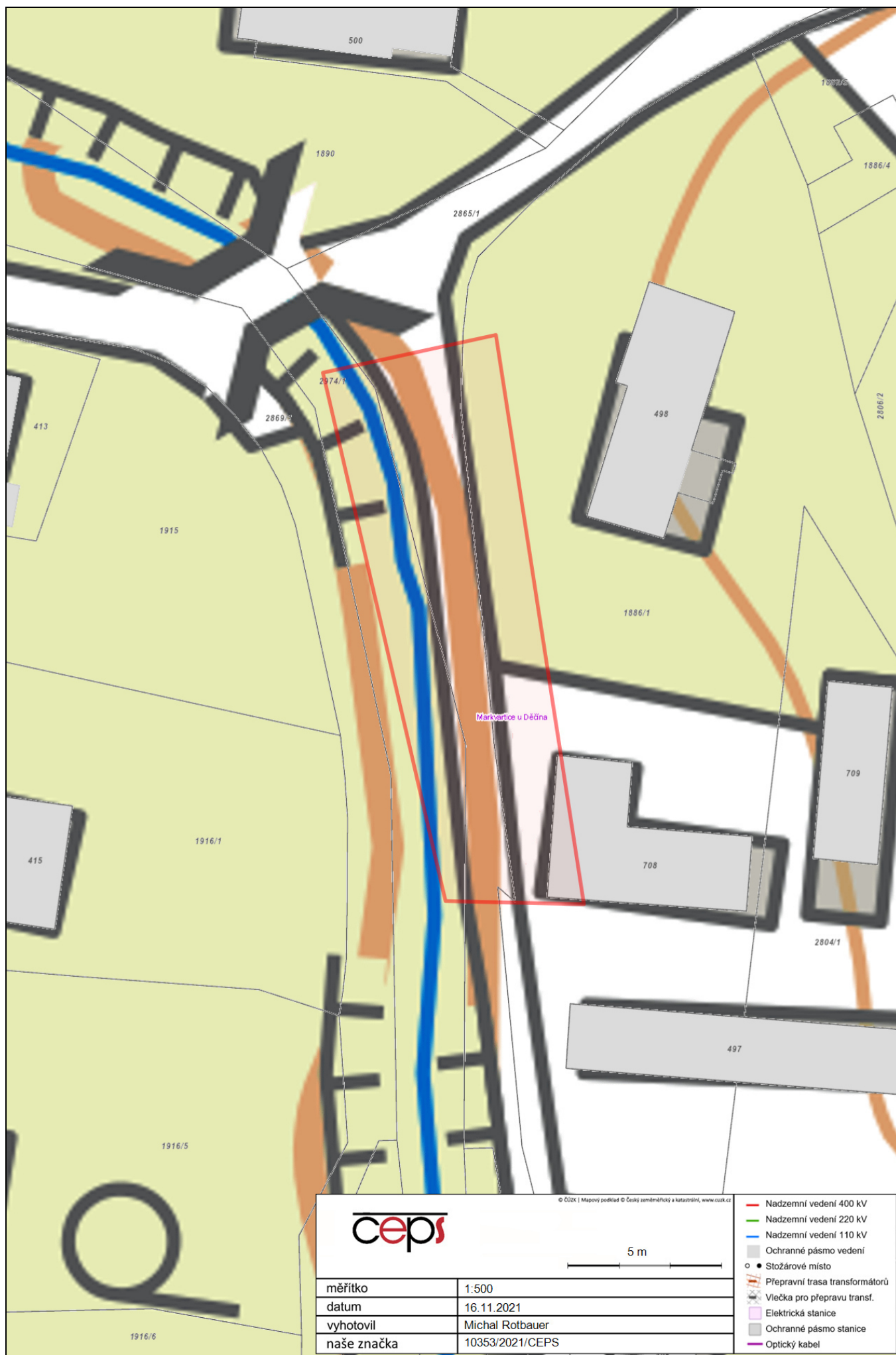


Přílohy:

- 1) Polygon zájmového území
- 2) Seznam parcel a katastrálních území dotčených polygonem zájmového území

**Vedeme elektřinu nejvyššího napětí**

---









Ing. Jan Kozák  
Jan Kozák  
Máchovo nám. 811/4  
405 02 Děčín

Naše značka:  
12906/21/OVP/N

Datum:  
16.11.2021

**Toto vyjádření je vydáváno ve smyslu zákona č. 458/2000 Sb. a zákona č. 183/2006 Sb.,  
má platnost 2 roky od data jeho vydání.**

**Věc: Bystrá v Markvarticích**

okres: Děčín  
k.ú.: Markvartice u Děčína

**NEZASAHUJE do bezpečnostního pásma VTL plynovodu a ochranného pásma  
telekomunikačního vedení NET4GAS, s.r.o.**

V další korespondenci uvádějte vždy číslo našeho vyjádření.

**NET4GAS, s.r.o.**  
Na Hřebenech II 1718/8, P.O.BOX 22  
140 21 Praha 4 - Nusle  
IČ: 27260364  
DIČ: CZ27260364 (43)

Aleš Novák  
Manažer, Dokumentace soustavy

Žádosti o vyjádření k VTL plynovodům a telekomunikačnímu vedení NET4GAS, s.r.o. zasílejte pomocí  
elektronické podatelny: [www.net4gas.cz](http://www.net4gas.cz) (Přepavní soustava - Žádost o vyjádření).



**Příloha k vyjádření: 12906/21/OVP/N**

### **Seznam souřadnic předmětu vyjádření:**

Souřadnice jsou uvedeny v souřadnicovém systému jednotné trigonometrické sítě katastrální (S-JTSK).

#### **Polygon č. 1 / 1**

<b>Y [m]</b>	<b>X [m]</b>
736653.459	966168.340
736644.640	966221.257
736630.705	966218.082
736634.586	966165.871



naše značka  
5002502832  
vyřizuje  
Jaroslav Kápička  
datum  
16.11.2021

Ing. Jan Kozák  
Máchovo nám. 811/4  
40502 Děčín

Věc:

**Bystrá v Markvarticích**

K.ú. - p.č.: Markvartice u Děčína

Stavebník: Ing. Jan Kozák, Máchovo nám. 811/4, 40502 Děčín

Účel stanoviska: Informace o výskytu sítí (formát PDF)

GasNet, s.r.o., jako provozovatel distribuční soustavy (PDS) a technické infrastruktury, zastoupený GasNet Služby, s.r.o., vydává toto stanovisko:

V zájmovém území vyznačeném v příloze tohoto stanoviska, nejsou umístěna žádná provozovaná plynárenská zařízení a plynovodní přípojky ve vlastnictví nebo správě GasNet, s.r.o.. Mohou se zde nacházet plynárenská zařízení jiných vlastníků či správců, případně i dlouhodobě nefunkční/neprovozovaná plynárenská zařízení bez dostupných informací o jejich poloze a vlastnictví.

V rozsahu území vyznačeného v příloze souhlasíme s povolením stavby dle zákona 183/2006 Sb. ve znění pozdějších předpisů např. s vydáním územního rozhodnutí, zjednodušeným územním řízením, vydáním územního souhlasu, uzavřením veřejnoprávní smlouvy, ohlášením, stavebním povolením, veřejnoprávní smlouvou o provedení stavby nebo oznámením stavebního záměru s certifikátem autorizovaného inspektora.

V případě uzavření veřejnoprávní smlouvy nebude GasNet, s.r.o. ani GasNet Služby, s.r.o., jako zmocněnec GasNet, s.r.o., účastníkem územního ani stavebního řízení a nebudou uvedeni ve třetích osobách veřejnoprávní smlouvy.

Platí pouze pro území vyznačené v příloze tohoto stanoviska a to 24 měsíců ode dne jeho vydání.

Stanovisko bylo vygenerováno na základě vaší žádosti automaticky.

V případě dotčení pozemku v majetku společnosti GasNet, s.r.o. je třeba dále projednat smluvní vztah k tomuto pozemku. Kontakt na projednání naleznete na adrese [www.gasnet.cz/cs/kontaktni-system/](http://www.gasnet.cz/cs/kontaktni-system/), činnost "Smluvní vztahy - pozemky a budovy plynárenských zařízení", případně na Zákaznické lince GasNet 555 90 10 10.

**GasNet Služby, s.r.o.**

Plynárenská 499/1 · Zábřovice · 602 00 Brno · T 555 90 10 10 · [www.gasnet.cz](http://www.gasnet.cz)

IČ: 27935311 · DIČ: CZ27935311

**Zápis do obchodního rejstříku:** Krajský soud v Brně, sp. zn. C 57165, dne 26. 7. 2007

**Certificate of incorporation:** Regional Court in Brno, ref. number C 57165, on 26th July 2007

Zákaznická linka GasNet 555 90 10 10, [info@gasnet.cz](mailto:info@gasnet.cz), [www.gasnet.cz](http://www.gasnet.cz)

Za správnost a úplnost dokumentace předložené s žádostí včetně jejího souladu s platnými předpisy plně zodpovídá její zpracovatel. Stanovisko nenahrazuje případná další stanoviska k jiným částem stavby.

V případě další korespondence nebo jednání (např. změna stavby) uvádějte naši značku - 5002502832 a datum tohoto stanoviska. Kontakty jsou k dispozici na <https://www.gasnet.cz/cs/kontaktni-system/>.

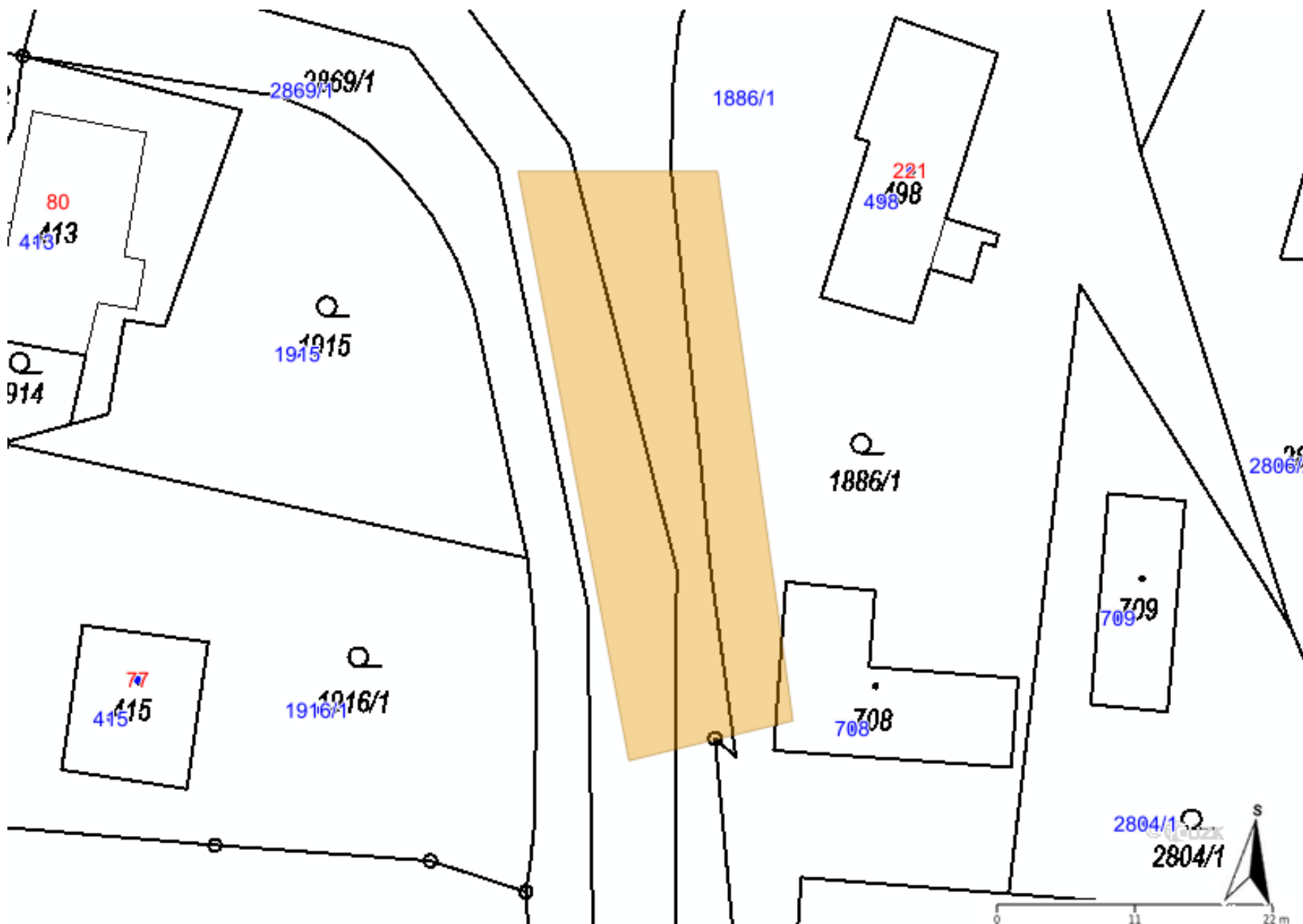
A handwritten signature in purple ink, which appears to read 'Kápička', is placed over a rectangular area that has been redacted from the document.

GasNet, s.r.o.  
zastoupená společností GasNet Služby, s.r.o., IČ 27935311  
Jaroslav Kápička  
Vedoucí zpracování externích požadavků  
Odbor zpracování externích požadavků

Přílohy: Orientační zakres plynárenského zařízení

**Příloha: Orientační zakres plynárenského zařízení. Tato příloha je nedílnou součástí stanoviska č. 5002502832 ze dne 16.11.2021.**

Provozovatel DS: GasNet, s.r.o.; Stavebník: Ing. Jan Kozák, Máchovo nám. 811/4, 40502 Děčín. K.ú.: Markvartice u Děčína.



**Legenda:**

linie plynovodu	
	NTL
	STL
	VTL
	WVTL
	nefunkční
	plánovaná stavba před realizací
	ve výstavbě, neuvedeno do provozu
	regulační stanice
	ochranné zařízení
	kabel
	elektropřípojka
	kabel protikorozní ochrany
	anodové uzemnění
	stanice katodové ochrany
	pásmo vlivu anodového uzemnění SKAO
	neplynovodní zařízení (linie/ bod)







Vyřizuje: Dundáček Petr

E-mail: petr.dundacek@t-mobile.cz

Ing. Jan Kozák  
Jan Kozák  
Máchovo nám. 811/4  
40502 Děčín

Naše značka: **E57493/21**

V Praze dne: **16.11.2021**

**Vyjádření a stanovení podmínek pro udělení souhlasu s umístěním stavby v ochranném pásmu sítě technické infrastruktury ( TI ) společnosti T-Mobile Czech Republic a.s.**

Vydané podle § 101 ZÁKONA Č. 127/2005 Sb., o elektronických komunikacích a o změně některých souvisejících zákonů ( zákon o elektronických komunikacích – dále jen ZEK ), ve znění pozdějších předpisů a §161 zákona č. 183/2006 Sb., o územním plánování a stavebním řádu ( stavební zákon ) či dle dalších příslušných právních předpisů

**Věc: Bystrá v Markvarticích**

Stupeň: Prověření existence sítě

Na základě předložených projektových podkladů dáváme **souhlasné stanovisko k vydání Územního souhlasu / rozhodnutí (Stavebního povolení) a následně souhlas s realizací stavby.**

Dle předložených dokladů nedojde ke kolizi s technickou infrastrukturou společnosti **T-Mobile Czech Republic a.s.**

**Toto stanovisko má platnost 1 rok a nelze prodloužit. Po uplynutí platnosti zadejte žádost o nové stanovisko na:**  
<https://ochranasiti.t-mobile.cz/vyjadreni/>

**T-Mobile**  
T-Mobile Czech Republic a.s.  
Tomáčkova 2144/1  
148 00 Praha 4  
IČ 649 49 681, DIČ CZ64949681

.....  
Ochrana sítí  
Technologický úsek

**V další komunikaci nebo požadavku doplňujících dotazů, uvádějte do „Předmětu“ e-mailu vždy číslo jednací.**



Příloha č. 1

## Rekapitulace žádosti o vyjádření k existenci sítě elektronických komunikací

Číslo žádosti: **E57493/21**  
Název stavby /akce: **Bystrá v Markvarticích**  
Datum podání žádosti: **16.11.2021**  
Důvod žádosti: **Proověření existence sítě**  
Popis jiného důvodu žádosti: **Proověření existence sítě**  
Poznámka:

### Žadatel

Firma / organizace: **Ing. Jan Kozák**  
IČ: **09557083**  
DIČ:  
Kontaktní osoba: **Jan Kozák**  
Adresa: **Máchovo nám. 811/4**  
Město / obec: **Děčín**  
PSČ: **40502**  
Stát:  
E-mail: **kozakprojekce2@gmail.com**  
Telefonní číslo: **725724582**

### Stavebník

Firma / organizace: **Povodí Ohře, státní podnik**  
Kontaktní osoba: **Linda Jelínková**  
Adresa: **Bezručova č.p.4219**  
Město / obec: **Chomutov**  
PSČ: **43003**  
Stát:  
E-mail: **kozakprojekce2@gmail.com**  
Telefonní číslo: **725724582**

### Stavba

Výška nad terénem (metry): **0 m**  
Projektant:  
Druh stavby: **Ostatní**  
Hodnota projektu: **1 mil. Kč**  
Měsíc zahájení stavby: **1/2022**  
Měsíc ukončení stavby: **12/2022**

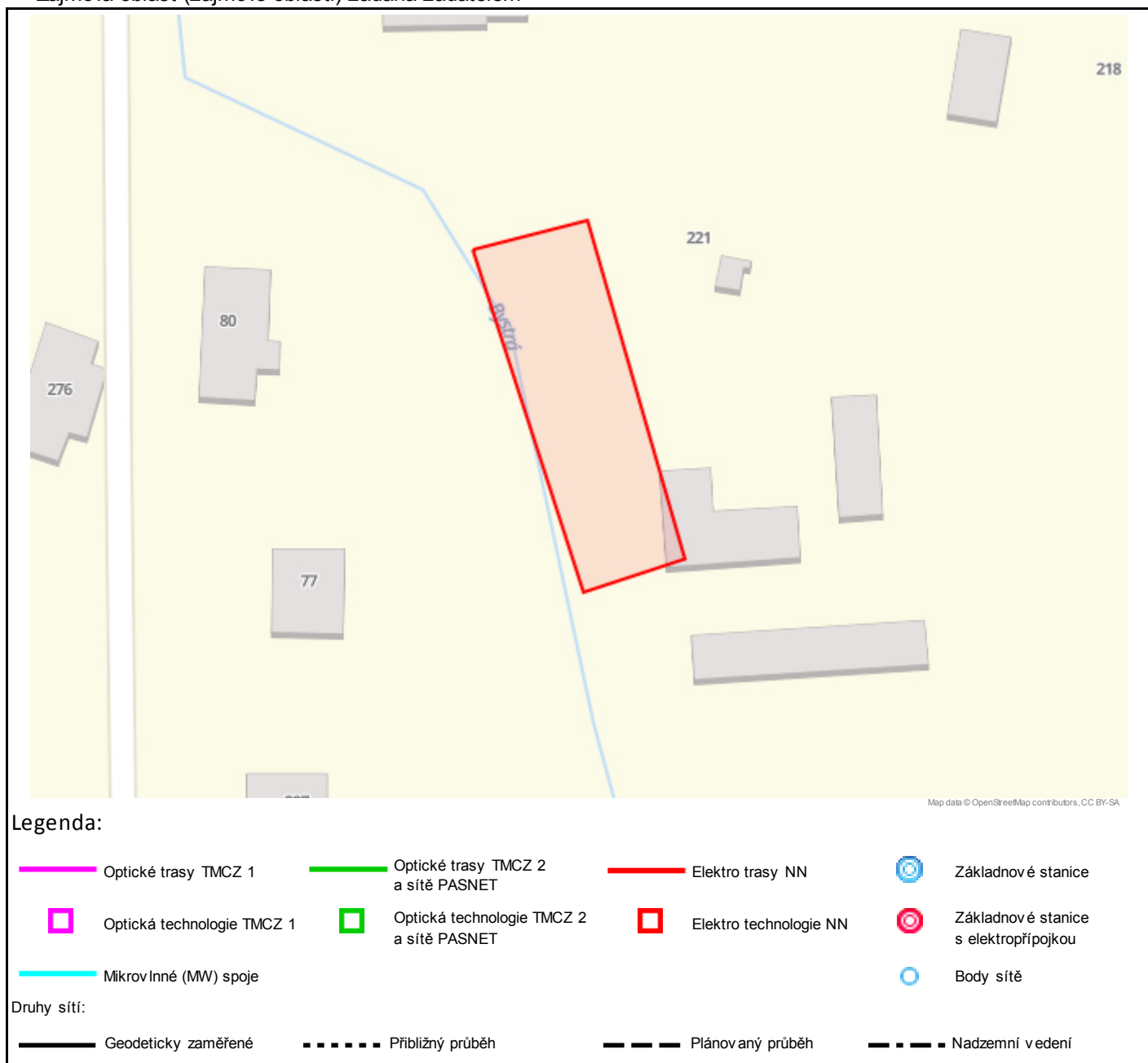
### Odeslání stanoviska

E-mail: **kozakprojekce2@gmail.com**

Příloha č. 2

## Situační plánek

Zájmová oblast (zájmové oblasti) zadaná žadatelem



Geometrie zájmové oblasti (zájmových oblastí) žádosti ve formátu WKT a souřadnicovém systému S-JTSK. Zkopírováním textu lze geometrii zobrazit v jakémkoli softwaru podporujícím formát WKT.

POLYGON((-736655.304658833 -966168.54130503,-736646.3990023 -966218.723520886,-736631.510734403 -966216.02246519,-736638.620238461 -966166.660325989,-736655.304658833 -966168.54130503))





Ing. Jan Kozák  
Jan Kozák  
Máchovo nám. 811/4  
405 02 Děčín - Děčín IV-Podmokly

V Praze, 16.11.2021

Naše zn.: **211116-1501360275**

Věc: vyjádření k žádosti k akci **"Bystrá v Markvarticích"**

Společnost Vodafone Czech Republic a.s. ( dále jen „Vodafone“ ), se sídlem Praha 5, náměstí Junkových 2, IČ: 25788001, zapsaná dne 13.8. 1999 v obchodním rejstříku vedeném Městským soudem v Praze pod spisovou značkou B.6064 a společnost Vantage Towers, s.r.o. se sídlem Závěšova 502/5, Nusle, 140 00 Praha 4, zapsaná v obchodním rejstříku vedeném u Městského soudu v Praze pod sp. zn. C 330005, IČO: 09056009, DIČ: CZ09056009 zastoupená Vodafone na základě plné moci Vám sděluje, že dle Vámi podané žádosti ze dne **16.11.2021**, která je nedílnou součástí tohoto vyjádření,

#### **souhlasí s realizací projektu.**

Ve Vámi zadaném zájmovém území a v uvedené výšce (výška stavby: 0 m, výška jeřábu: 0 m) se nenachází žádné podzemní ani nadzemní vedení.

Platnost vyjádření je **1 rok** od data vydání. Vyjádření je platné pouze v rámci předmětného projektu a pro důvod vydání vyjádření stanovený žadatelem v žádosti.

Vyjádření pozbývá platnosti uplynutím doby platnosti, změnou rozsahu zájmového území i změnou důvodu vydání vyjádření uvedeného v žádosti, to vše v závislosti na tom, která ze skutečností rozhodná pro pozbytí platnosti tohoto vyjádření nastane nejdříve. Po skončení platnosti si musíte podat novou žádost na adrese <https://www.zadostovyjadeni.cz/vodafone/>.

S pozdravem

v.z. Ing. Kateřina Rendeková  
Vodafone Czech Republic a. s.  
náměstí Junkových 2808/2  
155 00 Praha 5

Tel.: 607105305

E-mail: katerina.rendekova@vodafone.com

  
Vodafone Czech Republic a.s.  
náměstí Junkových 2, 155 00, Praha 5  
IČO: 25788001, DIČ: CZ25788001  
tel.: 776 971 111, fax: 776 971 927  
-60-

#### **Seznam příloh/přiložených souborů:**

Zadost\_211116-1501360275.pdf



**VYJÁDŘENÍ O EXISTENCI SÍTĚ ELEKTRONICKÝCH KOMUNIKACÍ  
společnosti CETIN a.s.  
(„Vyjádření“)**

**A VŠEOBECNÉ PODMÍNKY OCHRANY SÍTĚ ELEKTRONICKÝCH KOMUNIKACÍ  
společnosti CETIN a.s.  
(„Všeobecné podmínky ochrany SEK“)**

toto Vyjádření a Všeobecné podmínky ochrany SEK je vydané dle ustanovení § 101 zákona č. 127/2005 Sb., o elektronických komunikacích a o změně některých souvisejících zákonů, v účinném znění („**Zákon o elektronických komunikacích**“), a dle ustanovení § 161 zákona č. 183/2006 Sb., o územním plánování a stavebním řádu, v účinném znění („**Stavební zákon**“), a dle příslušných ustanovení zákona č. 89/2012 Sb., občanský zákoník, v účinném znění („**Občanský zákoník**“)

**Číslo jednací: 857395/21**

**Číslo žádosti: 0121 321 085 („Žádost“)**

Název akce („Stavba“)	Bystrá v Markvarticích	
Důvod vydání Vyjádření („Důvod vyjádření“)	Informace o poloze sítě	
Žadatel	Ing. Jan Kozák	
Stavebník	Povodí Ohře, státní podnik, Bezručova 4219, Chomutov, 43003	
Zájmové území	Okres	Děčín
	Obec	Markvartice
	Kat. území / č. parcely	Markvartice u Děčína
Platnost Vyjádření	<b>16. 11. 2023 („Den konce platnosti Vyjádření“)</b>	

Žadatel Žádostí určil a vyznačil Zájmové území, jakož i určil Důvod Vyjádření.

Na základě určení a vyznačení Zájmového území Žadatelem a na základě určení Důvodu Vyjádření vydává společnost CETIN a.s. následující Vyjádření:

**Nedojde ke střetu** se sítí elektronických komunikací (dále jen „SEK“) společnosti **CETIN a.s.**

- (I) Na Žadatelem určeném a vyznačeném Zájmovém území se nevyskytuje SEK společnosti CETIN a.s.
- (II) Stavebník nebo jím pověřená třetí osoba je povinen řídit se Všeobecnými podmínkami ochrany SEK, které jsou nedílnou součástí Vyjádření; a
- (III) Stavebník a/nebo Žadatel není oprávněn užít toto Vyjádření k podání jakékoliv žádosti o vydání jakéhokoliv správního rozhodnutí či jiného rozhodnutí majícího obdobný charakter.

Vyjádření je platné pouze pro Zájmové území určené a vyznačené Žadatelem, jakož i pro Důvod Vyjádření stanovený a určený Žadatelem v Žádosti.



Číslo jednací: 857395/21

Číslo žádosti: 0121 321 085

Vyjádření pozbývá platnosti i) dnem, kdy je Žadatelem a/nebo Stavebníkem použito k podání žádosti o vydání jakéhokoliv správního rozhodnutí či jiného rozhodnutí majícího obdobný charakter a/nebo dnem zahájení jakéhokoliv správního rozhodnutí či jiného rozhodnutí majícího obdobný charakter, ve kterém bylo Vyjádření použito, ii) uplynutím doby platnosti v tomto Vyjádření uvedeného, iii) změnou rozsahu Zájmového území či změnou Důvodu Vyjádření uvedeného v Žádosti a/nebo iv) porušením Všeobecných podmínek ochrany SEK, to vše v závislosti na tom, která ze skutečností rozhodná pro pozbytí platnosti Vyjádření nastane nejdříve.

Společnost CETIN a.s. vydáním tohoto Vyjádření poskytl Žadateli pro Žadatelem určené a vyznačené Zájmové území veškeré informace o SEK dostupné společnosti CETIN a.s. ke dni podání Žádosti.

Ze strany společnosti CETIN a.s. může v některých případech docházet ke zpracování Vašich osobních údajů. Ke zpracování Vašich osobních údajů dochází vždy v souladu s platnými právními předpisy. Konkrétní zásady a podmínky zpracování osobních údajů společností CETIN a.s. jsou dostupné na <https://www.cetin.cz/zasady-ochrany-osobnich-udaju>.

V případě dotazů k Vyjádření kontaktujte prosím asistenční linku 800 630 630.

**Přílohami Vyjádření jsou:**

- *Všeobecné podmínky ochrany SEK*
- *Situační výkres (obsahuje Zájmové území určené a vyznačené Žadatelem a výřezy účelové mapy SEK)*

Vyjádření vydala společnost **CETIN a.s.** dne: 16. 11. 2021.



CETIN a.s.  
Českomoravská 2510/19, Libeň  
190 00 Praha 9  
DIČ: CZ04084063

102

**VŠEOBECNÉ PODMÍNKY OCHRANY SÍTĚ ELEKTRONICKÝCH KOMUNIKACÍ společnosti CETIN a.s.****1. PLATNOST VŠEOBECNÝCH PODMÍNEK**

- i) Tyto Všeobecné podmínky ochrany sítě elektronických komunikací (dále jen „VPOSEK“) tvoří součást Vyjádření (jak je tento pojem definován níže v článku 2 VPOSEK).
- ii) V případě rozporu mezi Vyjádřením a těmito VPOSEK mají přednost ustanovení Vyjádření, pokud není těmito VPOSEK stanoveno jinak.

**2. DEFINICE**

Níže uvedené termíny, jsou-li použity v těchto VPOSEK a uvozeny velkým písmenem, mají následující význam, není-li těmito VPOSEK a/nebo Příslušnými požadavky stanoveno výslovně jinak:

„**CETIN**“ znamená CETIN a.s. se sídlem Českomoravská 2510/19, Libeň, 190 00 Praha 9, IČO: 04084063, zapsaná v obchodním rejstříku vedeném Městským soudem v Praze pod spz. B 20623;

„**Občanský zákoník**“ znamená zákon č. 89/2012 Sb., občanský zákoník, v účinném znění;

„**POS**“ je zaměstnanec společnosti CETIN, pověřený ochranou sítě, Alexander Kodytek, tel.: 606 757 131, e-mail: alexander.kodytek@cetin.cz;

„**Den**“ je kalendářní den;

„**Příslušné požadavky**“ znamená jakýkoli a každý příslušný právní předpis, vč. technických norem, nebo normativní právní akt veřejné správy či samosprávy, nebo jakékoli rozhodnutí, povolení, souhlas nebo licenci, včetně podmínek, které s ním souvisí;

„**SEK**“ je síť elektronických komunikací ve vlastnictví CETIN;

„**Stavba**“ je stavba a/nebo činnosti ve vztahu, k níž bylo vydáno Vyjádření, a je prováděna Stavebníkem a/nebo Žadatelem v souladu s Příslušnými požadavky, povolená příslušným správním rozhodnutím vydaným dle Stavebního zákona;

„**Situační výkres**“ je výkres, který je přílohou Vyjádření a obsahuje Zájmové území určené a vyznačené Žadatelem v Žádosti a výřezy účelové mapy SEK;

„**Stavebník**“ je osoba takto označená ve Vyjádření;

„**Vyjádření**“ je vyjádření o existenci sítě elektronických komunikací vydané společností CETIN dne 16. 11. 2021 pod č.j. 857395/21;

„**Zájmové území**“ je území označené Žadatelem a/nebo Stavebníkem v Žádosti;

„**Stavební zákon**“ je zákon č. 183/2006 Sb., o územním plánování a stavebním řádu, v účinném znění;

„**Zákon o elektronických komunikacích**“ je zákon č. 127/2005 Sb., o elektronických komunikacích a o změně některých souvisejících zákonů, v účinném znění;

„**Žadatel**“ je osoba takto označená ve Vyjádření.

„**Žádost**“ je žádost, kterou Žadatel a/nebo Stavebník požádal CETIN o vydání Vyjádření.

**3. PLATNOST A ÚČINNOST VPOSEK**

Tyto VPOSEK jsou platné a účinné Dnem odeslání Vyjádření na i) adresu elektronické pošty Stavebníka a/nebo Žadatele uvedenou v Žádosti nebo ii) adresu pro doručení prostřednictvím poštovní přepravy uvedenou Stavebníkem a/nebo Žadatelem v Žádosti.

**4. OBECNÁ PRÁVA A POVINNOSTI STAVEBNÍKA A/NEBO ŽADATELE**

- (i) Stavebník, Žadatel je výslovně srozuměn s tím, že SEK je veřejně prospěšným zařízením, byla zřízena ve veřejném zájmu a je chráněna Příslušnými požadavky.

- (ii) Stavebník, Žadatel nebo jím pověřená třetí osoba, je povinen při provádění Stavby nebo jiných prací, při odstraňování havárií a projektování staveb, řídit se Příslušnými požadavky, správnou praxí v oboru stavebnictví a technologickými postupy a je povinen učinit veškerá nezbytná opatření vyžadovaná Příslušnými požadavky k ochraně SEK před poškozením. Povinnosti dle tohoto odstavce má Stavebník rovněž ve vztahu k SEK, které se nachází mimo Zájmové území.
- (iii) Při zjištění jakéhokoli rozporu mezi údaji v Situačním výkresu, který je přílohou Vyjádření a skutečným stavem, je Stavebník a/nebo Žadatel povinen bez zbytečného odkladu, nejpozději Den následující po zjištění takové skutečnosti, zjištěný rozpor oznámit POS.
- (iv) Případné dodatečné požadavky na úpravu a přeložení SEK zajistí společnost CETIN v souladu s ustanovením § 104 odst. 17 Zákona o elektronických komunikacích.
- (v) Stavebník, Žadatel nebo jím pověřená třetí osoba, je povinen každé poškození či krádež SEK bezodkladně, nejpozději Den následující po zjištění takové skutečnosti, oznámit takovou skutečnost dohledovému centru společnosti CETIN na telefonní číslo +420 238 464 190.
- (vi) Bude-li Stavebník, Žadatel nebo jím pověřená třetí osoba na společnosti CETIN požadovat, aby se jako účastník správního řízení, pro jehož účely bylo toto Vyjádření vydáno, vzdala práva na odvolání proti rozhodnutí vydanému ve správním řízení, je oprávněn kontaktovat POS.

**5. ROZHODNÉ PRÁVO**

Vyjádření a VPOSEK se řídí českým právem, zejména Občanským zákoníkem, Zákonem o elektronických komunikacích a Stavebním zákonem. Veškeré spory z Vyjádření či VPOSEK vyplývající budou s konečnou platností řešeny u příslušného soudu České republiky.

**6. PÍSEMNÝ STYK**

Písemným stykem či pojmem „písemně“ se pro účely Vyjádření a VPOSEK rozumí předání zpráv jedním z těchto způsobů:

- v listinné podobě;
- e-mailovou zprávou s uznávaným elektronickým podpisem dle zák. č. 297/2016 Sb., o službách vytvářejících důvěru pro elektronické transakce, v účinném znění; a/nebo e-mailovou zprávou zaslanou na adresu POS;

**7. ZÁVĚREČNÁ USTANOVENÍ**

- (i) Stavebník, Žadatel nebo jím pověřená třetí osoba je počínaje Dnem převzetí Vyjádření povinen užít informace a data uvedená ve Vyjádření pouze a výhradně k účelu, pro který mu byla tato poskytnuta. Stavebník, Žadatel nebo jím pověřená třetí osoba není oprávněn informace a data rozmnožovat, rozšiřovat, pronajímat, půjčovat či jinak umožnit jejich užívání třetí osobou bez předchozího písemného souhlasu společnosti CETIN.
- (ii) Pro případ porušení kterékoliv z povinností Stavebníka, Žadatele nebo jím pověřené třetí osoby, založené Vyjádřením /nebo těmito VPOSEK je Stavebník, Žadatel či jím pověřená třetí osoba odpovědný za veškeré náklady a škody, které společnosti CETIN vzniknou porušením povinností Stavebníka, Žadatele nebo jím pověřené třetí osoby.



Naše zn.: VYJNEJ-2021-07968-01

Vyřizuje: Barbora Vlková

Mobil: 605 595 800

E-mail: lkaspar@nej.cz

Jan Kozák  
Máchovo nám. 811  
40502 Děčín

V praze dne 23. 11. 2021

## **VYJÁDŘENÍ O EXISTENCI SÍTĚ ELEKTRONICKÝCH KOMUNIKACÍ společnosti Nej.cz s.r.o.**

Žadatel(ka), Jan Kozák, Máchovo nám. 811, 40502 Děčín (dále jen "žadatel") podal(a) dne 16. 11. 2021 žádost o vyjádření ke stavební akci nazvané

### **Bystrá v Markvarticích**

přičemž stanovil(a) důvod žádosti a oblast dotčeného zájmového území, v němž bude stavba probíhat. Na základě určení a vyznačení zájmového území a na základě stanovení důvodu pro vydání vyjádření vydává společnost Nej.cz s.r.o., Kaplanova 2252/8, 148 00 Praha 4, jakožto vlastník technické infrastruktury v souladu s ustanovením § 101 zákona č. 127/2005 Sb., o elektronických komunikacích a o změně některých souvisejících zákonů (zákon o elektronických komunikacích), ve znění pozdějších předpisů a § 161 zákona č. 183/2006 Sb., o územním plánování a stavebním řádu (stavební zákon) či dle dalších příslušných právních předpisů a v souladu s příslušnými ustanoveními zákona č. 89/2012Sb. občanského zákoníku v platném znění, následující vyjádření:

### **Ve vyznačeném zájmovém území se nenachází vedení a zařízení sítě elektronických komunikací (dále jen „SEK“) společnosti Nej.cz s.r.o.**

Společnost Nej.cz s.r.o. souhlasí s předmětnou stavební akcí a zároveň souhlasí s vydáním příslušného správního rozhodnutí stavebním úřadem pro povolení předmětné stavební akce (rozhodnutí o umístění stavby, stavební povolení či jiné).

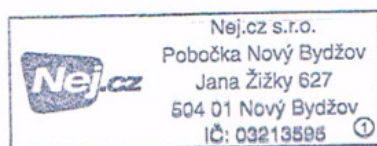
### **Další ustanovení a informace:**

- Vyjádření je platné pouze pro zájmové území určené a vyznačené žadatelem. Změní-li se zájmové území či dojde-li ke změnám v projektové dokumentaci, je nutno požádat o nové vyjádření!
- **Platnost vyjádření je 1 rok od vydání, vyjádření tedy pozbývá platnosti dnem**

**23. 11. 2022**

- Platnost vyjádření nelze prodloužit a je nutné vždy žádat o vystavení nového vyjádření.
- Upozorňujeme, že zpracovatel nenese odpovědnost za škody, které by mohly vzniknout nesprávně či neúplně poskytnutými údaji včetně nesprávného či neúplného zákresu zájmového území. Žadatel bere na vědomí, že jakékoliv poskytnuté informace o síti Nej.cz s.r.o. smí být použita pouze k účelu, pro který byla poskytnuta (nejčastěji ve věci spojené se zpracováním projektové dokumentace, získáním povolení od stavebního úřadu a realizaci stavební akce). Případná námi poskytnutá data není povoleno používat k jiným účelům (zejména rozmnožovat a půjčovat, prodávat či pronajímat třetím stranám, používat jako zdroj pro své informační systémy, ani je používat jako podklad při projektování jiných staveb).
- Dotazy, oznámení či žádosti o sdělení kontaktu na techniky Nej.cz s.r.o. směřujte na pracovníka ochrany sítě (POS). Tím je osoba, která vydala toto vyjádření (viz kontakt níže). Pro doručování písemností použijte adresu níže v dokumentu.

V praze dne 23. 11. 2021



Barbora Vlková  
specialista technické dokumentace  
mob.: 605 595 800  
e-mail: lkaspar@nej.cz

Sídlo společnosti:  
Nej.cz s.r.o.  
Kaplanova 2252/8  
148 00 Praha 4

Adresa pro doručování písemností:  
Nej.cz s.r.o.,  
pobočka Nový Bydžov  
Jana Žižky 627  
504 01 Nový Bydžov

**Přílohy:**

1x zákres zájmového území

**Příloha č.1: Zákres zájmového území k vyjádření zn.VYJNEJ-2021-07968-01**



**Legenda:**

	Rozsah zájmového území		Zemní koaxiální vedení, zaměřené
	Zemní optické vedení, zaměřené		Zemní koaxiální vedení, nezaměřené
	Zemní optické vedení, nezaměřené		Nadzemní koaxiální vedení (převěs)
	Nadzemní optické vedení (převěs)		Koaxiální trasa v kolektoru / kabelovodu
	Optická trasa v kolektoru / kabelovodu		Koaxiální trasa vedená vnitřkem domu
	Cizí zemní trasa, v níž jsou pronajmuté optické kabely		Směrový radioreléový spoj
	Cizí nadzemní trasa, v níž jsou pronajmuté optické kabely		HDP trubky, zaměřené
	Cizí kolektorová trasa, v níž jsou pronajmuté optické kabely		HDP trubky, nezaměřené
	Optická trasa vedená vnitřkem domu		Pronajaté zemní koaxiální vedení
			Pronajaté nadzemní koaxiální vedení

Vygenerováno aplikací Sítě fy RTNext







Váš dopis zn.: **elektronické podání**  
Ze dne: **16.11.2021**  
Naše značka: **SCVKZAD121494**  
Vyřizuje: **Ing. Jiří Mudruňka**  
Datová schránka: **f7rf9ns**  
Telefon: **840 111 111**  
E-mail: **info@scvk.cz**  
Datum: **16.11.2021**

Adresa žadatele:  
**Ing. Jan Kozák**  
**Máchovo nám. 811/4**  
**40502 Děčín**

## Vyjádření společnosti Severočeské vodovody a kanalizace, a.s.

Název akce:	<b>Bystrá v Markvarticích</b>
Účel vyjádření:	<b>Existence zařízení ve správě SČVK</b>
Zájmové území:	Okres: Děčín
	Obec: Markvartice
	Katastrální území, parcelní číslo: Markvartice u Děčína, 2974/1 pozemková
Žadatel:	Ing. Jan Kozák
Tel., e-mail	725724582, kozakprojekce2@gmail.com
Investor:	neuvedeno
Adresa, tel., e-mail	neuvedeno
Projektant:	neuvedeno
Vlastník dotčené IS	není
Platnost vyjádření:	<b>jeden rok ode dne vyhotovení</b> (v případě, že Váš zájem nadále trvá, požádejte před uplynutím této lhůty o prodloužení platnosti vyjádření)

Ve výše uvedeném zájmovém území **se ke dni vyhotovení tohoto stanoviska nenachází** zařízení provozovaná společností Severočeské vodovody a kanalizace, a.s. ani jejich ochranná nebo bezpečnostní pásma.

Případná existence vodovodních či kanalizačních přípojek není předmětem tohoto stanoviska. Se žádostí o informaci o existenci přípojek se obračejte na vlastníky přípojek, kdy vlastníkem vodovodní nebo kanalizační přípojky, popřípadě jejích částí zřízených přede nabytí účinnosti zákona č. 274/2001 Sb. Zákona o vodovodech a kanalizacích v platném znění, je vlastník pozemku nebo stavby připojené na vodovod nebo kanalizaci, neprokáže-li se opak.

V případě, že Vám byl na Vaši žádost poskytnut vektorový zákres sítě, Vás upozorňujeme, že tato data mohou být využita pouze pro účely záměru, na které bylo vyjádření vydáno a nemohou být poskytována třetím osobám, případně jakkoliv dále využívána.

Severočeské vodovody a kanalizace, a.s.  
415 50 Teplice, Přítkovská 1689  
IČ: 49099451 DIČ: CZ49099451  
162

**Ing. Jiří Mudruňka**  
manažer útvaru TPČ OZ Ústí nad Labem

Příloha:



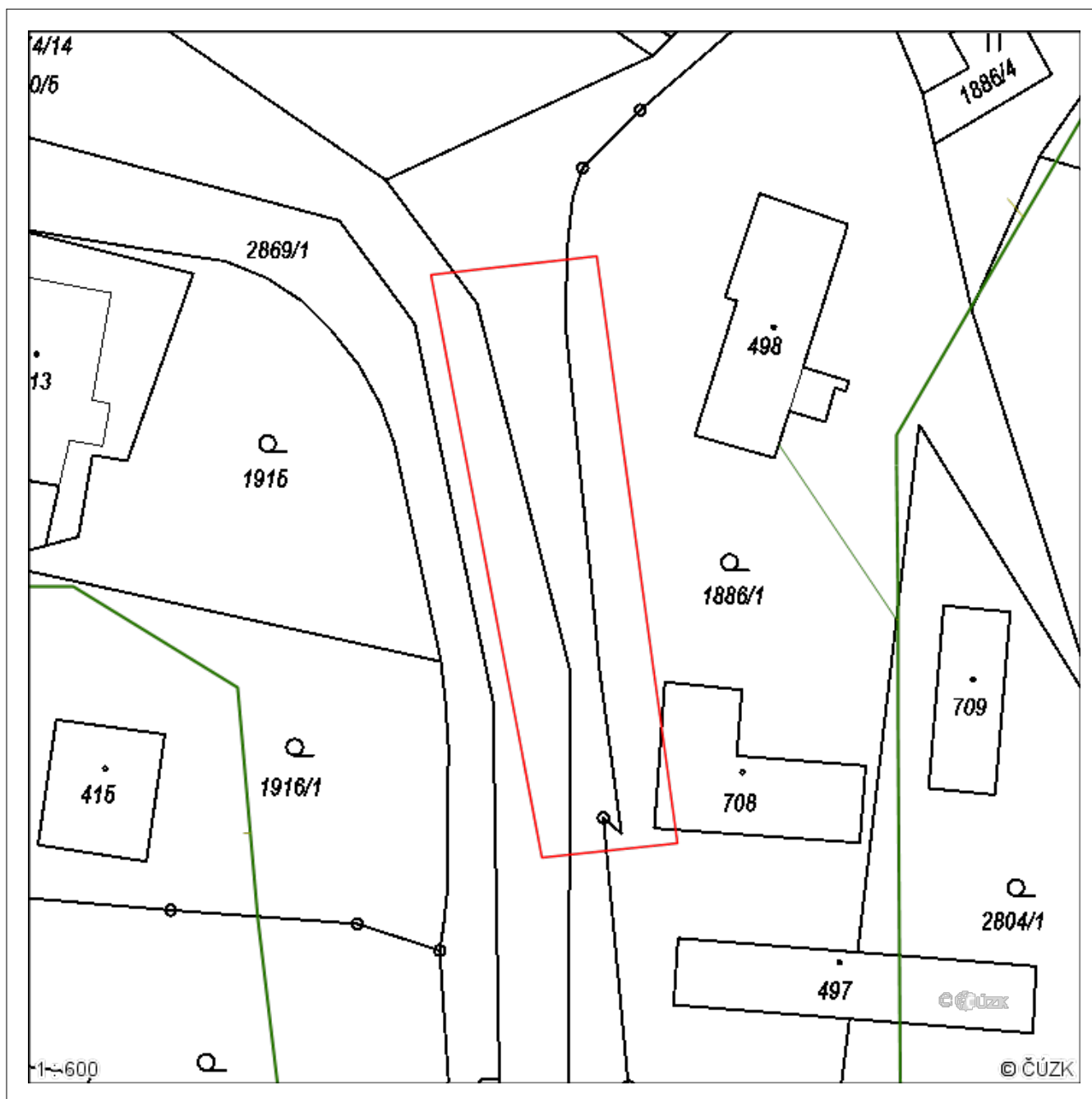
1. Situace zájmového území, kde nebylo lokalizováno zařízení provozované společností Severočeské vodovody a kanalizace, a.s.














\*Příloha: situace zájmového území

Příloha k žádosti o poskytnutí informace ze dne: 16.11.2021

Naše značka: SCVKZAD121494

### Situace zájmového území



 VODOVOD pitná	 STOKA JEDNOTNÁ	 PLÁNOVANÉ SÍTĚ	 OCHRANNÉ P. vodního zdroje
 VODOVOD surová	 STOKA SPLAŠKOVÁ	 PROVOZOVANÉ-ODSTAVENÉ SÍTĚ	 OCHRANNÉ P. ČOV
 ELEKTRICKÉ VEDENÍ	 STOKA DEŠŤOVÁ	 VDOJ VODOJEM	 OSTATNÍ
			 ZAKRESLENÁ OBLAST





# Obecní úřad Markvartice

Markvartice 280

407 42 MARKVARTICE

Č.j.: OM/546/2021

**Ing. Jan Kozák**  
**Máchovo nám 811/4**  
**405 02 Děčín**  
**kozakprojekce@gmail.com**

V Markvarticích dne 2. 12. 2021

Vážený pane inženýre,

obec Markvartice má v dotčené lokalitě položeny elektrické kabely NN pro rodinné domy a veřejné osvětlení. Dále je ve stejné trase provedena přípolož optického vlákna. Jedná se však o stranu komunikace bližší zástavbě, nikoliv u toku říčky Bystrá.

Toto vyjádření je reakcí na žádost doručenou na Obecní úřad dne 18. 11. 2021.

Ing. Libor Kunte, Ph.D.  
místostarosta obce



**SOUHLAS VLASTNÍKA NEMOVITÝCH VĚCÍ (POZEMKŮ)**

s trvalým zábořem, dočasným zábořem a dotčením ostatního majetku  
pro potřeby zpracování projektové dokumentace a povolení stavby dle zákona č. 183/2006 Sb., o územním plánování a stavebním řádu (stavební zákon), ve znění pozdějších předpisů.

Stavba: **BYSTRÁ V MARKVARTICÍCH POD Č.P. 221**  
 Stavebník: Povodí Ohře, státní podnik, Bezručova 4219, 430 03 Chomutov  
 Vlastník pozemků: Obec Markvartice, č. p. 280, 40742 Markvartice  
 Kontakt (tel, email): [posta@markvartice.cz](mailto:posta@markvartice.cz); tel. 412 585 265

**1. Dotčené pozemky:** (dotčené pozemky a rozsah záborů jsou vyznačeny na příloze Situace stavby)

Parcelní číslo	katastrální území	celková výměra (m <sup>2</sup> )	výměra dočasného záboru (m <sup>2</sup> )	výměra trvalého záboru (m <sup>2</sup> )	omezení dispozičních práv
2865/1	Markvartice u Děčína	12 580	140	22	
2869/1	Markvartice u Děčína	905	140	-	

**2. Popis stavby a účel využití pozemku:**

Jedná se o rekonstrukci stávající opěrné zdi na levém břehu Bystré v Markvarticích, k. ú. Markvartice u Děčína. Stávající opěrná zeď je ve špatném technickém stavu a je nutné její rekonstrukce. V rámci stavby dojde k provedení opěrné zdi na stejném místě a v podobných parametrech. Zeď bude monolitická betonová s čedičovým obkladem. Dočasný zábor pozemků budou sloužit pro přístupy ke stavbě a na levém břehu k vytvoření plochy pro zařízení staveniště. Trvalé dotčení je vyvoláno umístěním zdi na pozemcích výše uvedeného vlastníka (vzhledem k průběhu hranice nelze zeď umístit pouze na pozemky investora akce).

**3. Specifikace majetku dotčeného trvalým a dočasným zábořem** (stavební objekty, oplocení, inženýrské sítě)

V rámci stavby dojde k dotčení dvou místních komunikací (asfaltové povrchy) a zatravněných ploch. Dále dojde k dotčení dvou inženýrských sítí – sdělovacího kabelu a el. vedení (VO).

**4. Vlastník pozemků souhlasí s umístěním a realizací stavby na výše uvedených pozemcích:**

**a) trvalý zábor:**

Podmínky souhlasu:

Na základě geometrického plánu, odsouhlaseného dotčenými stranami, bude uzavřena kupní smlouva mezi vlastníkem pozemků a investorem stavby. Trvale dotčené pozemky budou odděleny (případně jejich část a zbylá část bude řešena věcným břemenem). Kupní cena bude určena znaleckým posudkem, posudek zajistí investor stavby.

Podmínky souhlasu (uvede vlastník pozemku):

**b) dočasný zábor**

Podmínky souhlasu (uvede vlastník pozemku):

Předpokládaná doba trvání dočasného záboru: 4 měsíce

**c) vlastník pozemků souhlasí s dotčením ostatního majetku na uvedených pozemcích**

Podmínky zásahu:

**c1. Podmínky dotčení inženýrských sítí včetně přípojek, podzemních objektů** (zachování, přeložení, vyvěšení IS):

Během stavby dojde k vyvěšení inženýrských sítí k hraně výkopu, tak aby nedošlo k jejich poškození.

## BYSTRÁ V MARKVARTICÍCH POD Č.P. 221

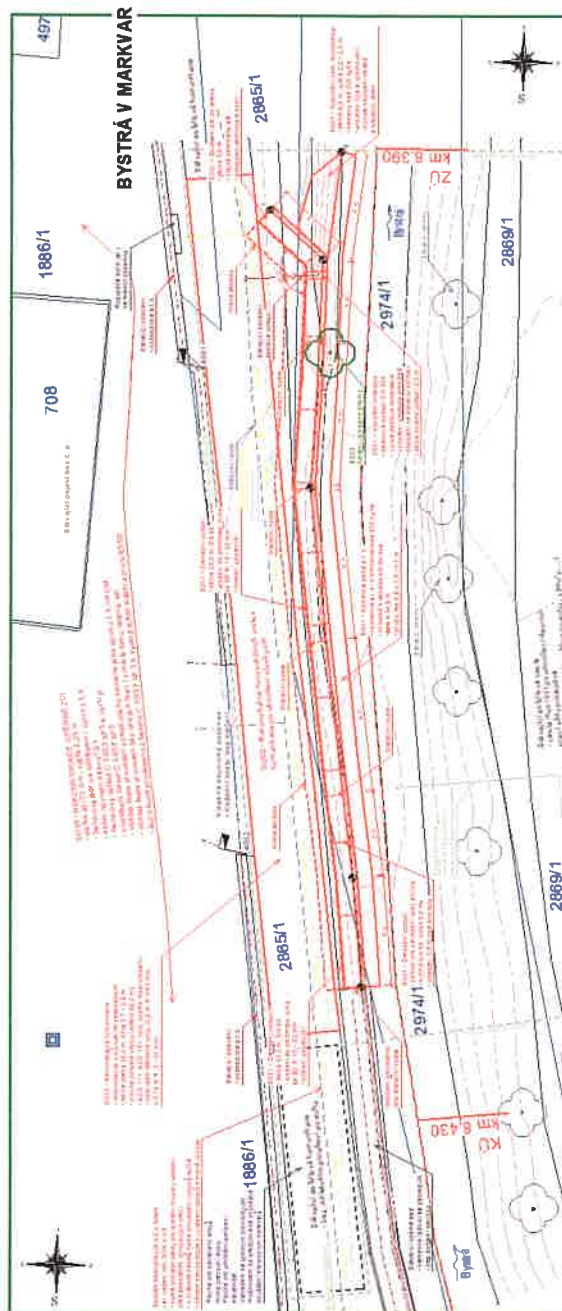
### Závěrečná ustanovení:

Vlastník pozemků prohlašuje, že byl seznámen s připravovanou projektovou dokumentací.

Zahájení prací bude vlastníkově oznámeno min. 1 měsíc předem zástupcem investora.

Stavbou dočasně dotčené pozemky budou po dokončení prací uvedeny do původního stavu na náklady investora a protokolárně předány zpět do užívání, pokud není dohodnuto jinak. Případně vzniklé škody uhradí investor dle platné legislativy.

### Situace stavby:



v Markvarticích dne 11.7.2022

OBEC MARKVARTICE  
407 42 Markvartice 280  
IČO 555 916

(podpis vlastníka)



BYSTRÁ V MARKVARTICÍCH POD Č.P. 221  
**SOUHLAS VLASTNÍKA NEMOVITÝCH VĚCÍ (POZEMKŮ)**

s dočasným zábořem

pro potřeby zpracování projektové dokumentace a povolení stavby dle zákona č. 183/2006 Sb., o územním plánování a stavebním řádu (stavební zákon), ve znění pozdějších předpisů.

Stavba: **BYSTRÁ V MARKVARTICÍCH POD Č.P. 221**  
Stavebník: **Povodí Ohře, státní podnik, Bezručova 4219, 430 03 Chomutov**  
Vlastník pozemků: **Hantych Miloslav a Hantychová Jitka, č. p. 221, 40742 Markvartice**  
Kontakt (tel, email): **607 087 561**

1. Dotčené pozemky: (dotčené pozemky a rozsah záborů jsou vyznačeny na příloze Situace stavby)

Parcelní číslo	katastrální území	celková výměra (m <sup>2</sup> )	výměra dočasného záboru (m <sup>2</sup> )	výměra trvalého záboru (m <sup>2</sup> )	omezení dispozičních práv
1886/1	Markvartice u Děčína	2 599	7	-	

2. Popis stavby a účel využití pozemku:

Jedná se o rekonstrukci stávající opěrné zdi na levém břehu Bystré v Markvarticích, k. ú. Markvartice u Děčína. Stávající opěrná zeď je ve špatném technickém stavu a je nutné její rekonstrukce. V rámci stavby dojde k provedení opěrné zdi na stejném místě a v podobných parametrech. Zeď bude monolitická betonová s čedičovým obkladem. Dočasný zábor pozemků budou sloužit pro přístupy ke stavbě.

3. Specifikace majetku dotčeného trvalým a dočasným zábořem (stavební objekty, oplocení, inženýrské sítě)

V rámci stavby dojde k dotčení pozemku, na kterém se nachází část asfaltové komunikace a travnatý pás. V blízkosti plánované stavby se nachází oplocení pozemku (kovový plot na zděné podezdívce).

4. Vlastník pozemků souhlasí s umístěním a realizací stavby na výše uvedených pozemcích

a) dočasný zábor

Podmínky souhlasu:

Předpokládaná doba trvání dočasného záboru: 4 měsíce

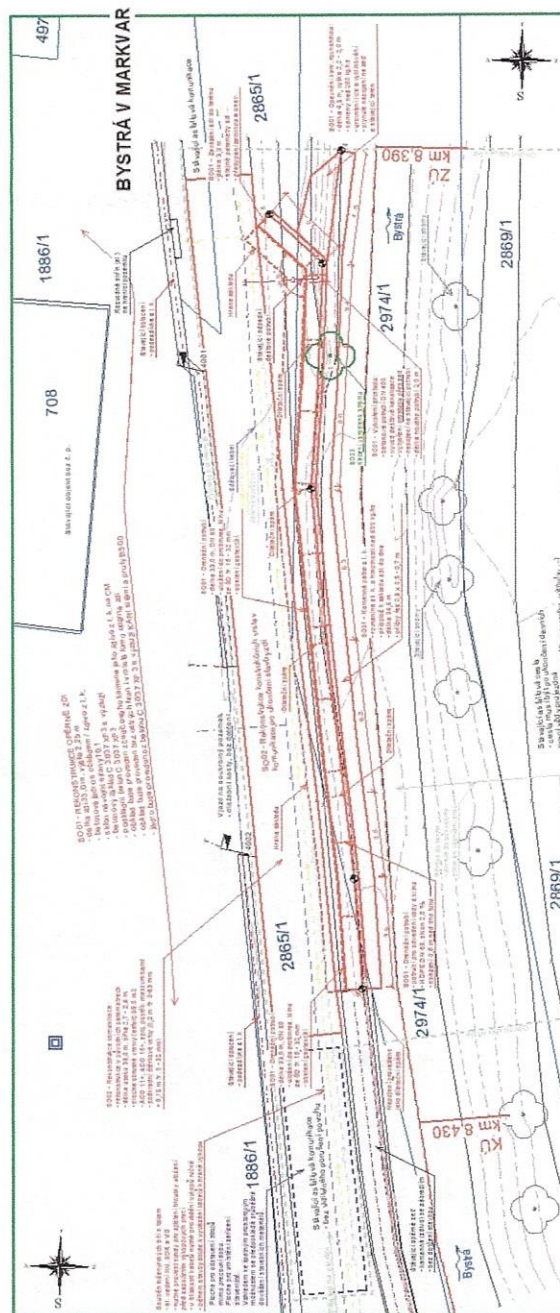
Závěrečná ustanovení:

Vlastník pozemků prohlašuje, že byl seznámen s připravovanou projektovou dokumentací.

Vlastník souhlasí s případným vynětím pozemku ze ZPF (LPF).

Zahájení prací bude vlastníkově oznámeno min. 1 měsíc předem zástupcem investora.

Stavbou dočasně dotčené pozemky budou po dokončení prací uvedeny do původního stavu na náklady investora a protokolárně předány zpět do užívání, pokud není dohodnuto jinak. Případně vzniklé škody uhradí investor dle platné legislativy.



v MARVARTICÍCH dne 22.6.2022

Herzlieb!

(podpis vlastníka)